



S. R.  
MINISTÉRIO DA DEFESA NACIONAL  
MARINHA  
INSTITUTO HIDROGRÁFICO



PN 59

# AVISOS AOS NAVEGANTES GRUPO MENSAL



AVISOS de 146 a 171

Nº 03 - 31 de março de 2024

Recomenda-se vivamente a todos os Navegantes que comuniquem, imediatamente, e pela via mais rápida, a descoberta de novos perigos ou suspeita de perigos para a navegação, assim como qualquer alteração ou anomalia encontradas nas ajudas à navegação, nas cartas náuticas, nas publicações náuticas e noutros documentos náuticos.  
A comunicação deve ser dirigida pela via mais rápida a qualquer Autoridade Marítima ou diretamente ao Instituto Hidrográfico.

É mais importante o CONTEÚDO E A RAPIDEZ na  
comunicação da informação do que a sua FORMA



**UTILIZAÇÃO DAS CARTAS NÁUTICAS (CN), CARTAS ELETRÓNICAS DE NAVEGAÇÃO (CEN)  
E PUBLICAÇÕES NÁUTICAS (PN)**

**1. DAS CARTAS NÁUTICAS, DAS CARTAS ELETRÓNICAS DE NAVEGAÇÃO E DAS PUBLICAÇÕES NÁUTICAS**

A informação contida nas CN, nas CEN e nas PN pode, pela sua natureza, sofrer alterações. O Instituto Hidrográfico faz um esforço permanente para assegurar a atualização das CN, das CEN e das PN portuguesas através da difusão dos “Avisos aos Navegantes”.

O Navegante não pode tomar como garantido que a informação que possui é a mais completa e atual e deve interpretar, avaliar e aplicar como julgar adequado à situação a informação contida nas CN, nas CEN e nas PN, tomando em consideração as circunstâncias particulares existentes, as recomendações da pilotagem local e a utilização criteriosa das Ajudas à Navegação disponíveis.

**2. DAS CARTAS NÁUTICAS**

O Navegante deve utilizar as CN com prudência. A informação representada nestes documentos pode ser, em certas áreas, antiga e incompleta. As datas de recolha da informação constante nas CN estão referidas no diagrama de compilação, constituindo este um importante elemento de análise e avaliação.

Na condução da navegação, o Navegante deve fazer uso das cartas de maior escala que tiver disponíveis.

As CN de pequena escala representando áreas oceânicas onde a informação hidrográfica é escassa, podem dar indicações incorretas de baixos, nomeadamente no que se refere à posição, sonda mínima e extensão. Em particular podem existir nas zonas fora das rotas mais utilizadas perigos não detetados.

**3. DAS CARTAS ELETRÓNICAS DE NAVEGAÇÃO**

O Navegante deve utilizar as CEN com prudência. A informação representada nestes documentos pode ser, em certas áreas, antiga e incompleta. As informações relativas à recolha da informação constante nas CEN encontra-se codificada no meta – objeto M\_QUAL, constituindo este um importante elemento de análise e avaliação.

Durante a navegação, o ECDIS deverá ir buscar automaticamente a célula de melhor escala que tiver disponível, desde que o utilizador tenha a opção do modo de carregamento das CEN em automático.

Na condução da navegação, o Navegante deve utilizar o ECDIS com as devidas cautelas e com o conhecimento completo das suas limitações e erros, assim como deve ser utilizada informação cartográfica proveniente de organismos oficiais de forma a garantir a Precisão dos sistemas de posicionamento (como o GPS e o DGPS).

As CEN de pequena escala representando áreas oceânicas onde a informação hidrográfica é escassa, podem dar indicações incorretas de baixos, nomeadamente no que se refere à posição, sonda mínima e extensão. Em particular podem existir nas zonas fora das rotas mais utilizadas perigos não detetados.

## ÍNDICES

	Pág.
Secção I - SUMÁRIO .....	1
Geográfico	
Cartas Náuticas afetadas	
Cartas Eletrónicas de Navegação afetadas	
Publicações Náuticas afetadas	
Secção II - TABELAS DE RECAPITULAÇÃO .....	NIL
Correções às Cartas Náuticas	
Correções às Cartas Eletrónicas de Navegação	
Correções às Publicações Náuticas	
Avisos Temporários (T) e Preliminares (P) em vigor	
Secção III - PUBLICAÇÃO E CANCELAMENTO DE CARTAS NÁUTICAS E PUBLICAÇÕES NÁUTICAS .....	NIL
Secção IV - AVISOS ESPECIAIS .....	NIL
Secção V - AVISOS PERMANENTES, TEMPORÁRIOS E PRELIMINARES .....	3
Secção VI - TABELA DE AVISOS CANCELADOS .....	16
Secção VII - CORREÇÕES ÀS PUBLICAÇÕES NÁUTICAS .....	NIL
Secção VIII - CORREÇÕES ÀS CARTAS NÁUTICAS .....	NIL
Secção IX - CARTAS NÁUTICAS DO I.H. - Atualização .....	21
Secção X - CARTAS ELETRÓNICAS DE NAVEGAÇÃO DO I.H. - Atualização .....	25

O DIRETOR-GERAL

João Paulo Ramalho Marreiros  
Contra-almirante

(Original assinado eletronicamente)

# Secção I – SUMÁRIO

## GEOGRÁFICO

Atlântico Norte – Portugal – Portugal Continental	Págs.	4 a 7, 12 a 15
Atlântico Norte – Portugal – Arquipélago da Madeira	Pág.	7
Atlântico Norte – Portugal – Arquipélago dos Açores	Pág.	14
Atlântico – Europa / África	Pág.	8
Atlântico Norte – Arquipélago de Cabo Verde –	Pág.	9
Atlântico Norte – República da Guiné-Bissau	Págs.	10, 11
Atlântico Sul – República de Angola	Págs.	11, 12

## CARTAS NÁUTICAS AFETADAS

CN N.º	AVISO N.º	PÁGINA N.º	CN N.º	AVISO N.º	PÁGINA N.º
11101	147/24	4	24P03	161/24(T)	12
21101	148/24	5	24P04	150/24	6
23202	161/24(T)	12	24P05	163/24(T), 164/24(T), 165/24(T)	13
23203	149/24	6	24P06	163/24(T), 164/24(T), 165/24(T), 167/24(T), 168/24(T)	13, 14
23204	167/24(T)	14	25R05	161/24(T)	12
24202	161/24(T)	12	25R07	151/24	7
24203	161/24(T)	12	25R11	163/24(T), 164/24(T), 165/24(T)	13
24204	150/24	6	25R12	167/24(T), 168/24(T)	14
24205	163/24(T), 164/24(T), 165/24(T)	13	INT 104	153/24	8
24206	163/24(T), 164/24(T), 165/24(T), 167/24(T), 168/24(T)	13, 14	INT 1081	148/24	5
26308	162/24(T)	12	INT 1810	161/24(T)	12
26402	159/24(T)	12	INT 1811	149/24	6
26405	161/24(T)	12	INT 1814	161/24(T)	12
26407	162/24(T)	12	INT 1815	161/24(T)	12
26408	171/24(P)	15	INT 1816	150/24	6
27502	163/24(T), 164/24(T), 165/24(T)	13	INT 1817	163/24(T), 164/24(T), 165/24(T)	13
27503	166/24(T)	13	INT 1818	163/24(T), 164/24(T), 165/24(T), 167/24(T), 168/24(T)	13, 14
33101	152/24	7	INT 1871	159/24(T)	12
43103	169/24(T)	14	INT 1880	162/24(T)	12
46407	169/24(T)	14	INT 1882	171/24(P)	15
61101	153/24	8	INT 1894	169/24(T)	14
62102	154/24	9	INT 1921	152/24	7
63210	155/24	10	INT 1955	155/24	10
66310	156/24	11	INT 1960	154/24	9
73201	157/24, 170/24(T)	11, 14	INT 2550	158/24, 170/24(T)	12, 14
73202	158/24, 170/24(T)	12, 14	INT 2814	157/24, 170/24(T)	11, 14
24P02	161/24(T)	12	INT 2852	156/24	11

## CARTAS ELETRÓNICAS DE NAVEGAÇÃO AFETADAS

CEN N.º	AVISO N.º	PÁGINA N.º
PT111101	147/24	4
PT221101	148/24, 161/24(T)	5, 12
PT233101	152/24	7
PT262102	154/24	9
PT324203	161/24(T)	12
PT324204	150/24	6
PT324205	163/24(T), 164/24(T), 165/24(T)	13
PT324206	166/24(T), 167/24(T), 168/24(T)	13, 14
PT343103	169/24(T)	14
PT426405	161/24(T)	12

CEN N.º	AVISO N.º	PÁGINA N.º
PT426407	162/24(T)	12
PT426408	171/24(P)	15
PT446407	169/24(T)	14
PT526308	162/24(T)	12
PT528505	159/24(T)	12
PT528514	171/24(P)	15
PT528516	163/24(T), 164/24(T), 165/24(T)	13
PT528518	166/24(T)	13
PT566310	156/24	11
PT76613M	160/24(T)	12

## PUBLICAÇÕES NÁUTICAS AFETADAS

Página	Ajuda	Aviso N.º	Suplemento a esta informação	
			Secção	Pág.

Página	Ajuda	Aviso N.º	Suplemento a esta informação	
			Secção	Pág.

## LISTA DE LUZES, BOIAS, BALIZAS E SINAIS DE NEVOEIRO

-	83.79	160/24(T)	-	-
-	126	161/24(T)	-	-
-	455.2	163/24(T)	-	-
-	455.3	164/24(T)	-	-

-	455.4	165/24(T)	-	-
-	578.1	167/24(T)	-	-
-	578.2	168/24(T)	-	-
-	681	169/24(T)	-	-

## AVISOS AOS NAVEGANTES GRUPO MENSAL

7	AN 134/24	146/24	-	-
---	-----------	--------	---	---

-	-	-	-	-
---	---	---	---	---

## Secção II – TABELAS DE RECAPITULAÇÃO

São publicadas nos grupos de Abril, Agosto e Dezembro

*NIL*

## Secção III – PUBLICAÇÃO E CANCELAMENTO DE CARTAS NÁUTICAS E PUBLICAÇÕES NÁUTICAS

*NIL*

## Secção IV – AVISOS ESPECIAIS

*NIL*

## Secção V – AVISOS PERMANENTES, TEMPORÁRIOS E PRELIMINARES

A informação contida nos Avisos Temporários e Preliminares deve estar anotada a lápis nas cartas náuticas e publicações náuticas enquanto estiver em vigor

### \* 146/24 - PUBLICAÇÕES NÁUTICAS DO INSTITUTO HIDROGRÁFICO – Avisos aos Navegantes Grupo Mensal – Correções

No Aviso aos Navegantes \* 134/24, publicado no Grupo Mensal dos Avisos aos Navegantes N°02 – 29 de fevereiro de 2024, na origem do aviso:

Onde está:

**Origem** – Capitania do Porto de Portimão

Deverá constar:

**Origem** – Capitania do Porto de Angra do Heroísmo & Graciosa

**PN afetada** – *Avisos aos Navegantes Grupo Mensal N°02, 2024*  
**Origem** – Instituto Hidrográfico

**\* 147/24 - ATLÂNTICO NORTE – PORTUGAL – PORTUGAL CONTINENTAL – COSTA OESTE –  
Cabo submarino 2AFRICA WEST ASLAID**


Na CN 11101, proceder às seguintes correções:

Segmento 1:

Inserir cabo submarino  , a unir as posições:

27°30,0'N / 019°09,6'W ;  
29°35,3'N / 018°33,2'W ;  
29°38,7'N / 017°53,8'W ;  
30°14,1'N / 017°15,6'W ;  
30°33,9'N / 016°35,8'W ;  
31°26,6'N / 015°50,5'W ;  
31°55,8'N / 015°41,6'W ;  
32°57,2'N / 015°56,1'W ;  
33°40,2'N / 015°27,1'W ;  
34°16,0'N / 015°24,9'W ;  
35°27,8'N / 014°12,5'W ;  
36°17,8'N / 013°51,9'W ;  
36°49,1'N / 013°10,7'W ;  
38°21,4'N / 012°35,0'W ;  
38°18,1'N / 012°29,4'W ;  
38°07,7'N / 010°49,9'W ;  
38°28,7'N / 010°06,6'W ;  
38°33,8'N / 009°37,6'W .

Segmento 2:

Inserir cabo submarino  , a unir as posições:

27°58,9'N / 015°22,4'W ;  
28°00,0'N / 015°16,7'W ;  
28°25,1'N / 015°09,0'W ;  
29°37,7'N / 016°25,3'W ;  
30°03,8'N / 016°37,5'W ;  
30°33,9'N / 016°35,8'W .

**CN afetada** – 11101 [298/22; 179/23]

**CEN afetada** – PT111101 [332/21;179/23]

**Origem** – United Kingdom Hydrographic Office, Alcatel Submarine Networks Ltd

**\* 148/24 - ATLÂNTICO NORTE – PORTUGAL – PORTUGAL CONTINENTAL – COSTA OESTE –  
Cabo submarino 2AFRICA WEST ASLAID**

Na CN 21101 (INT 1081), proceder às seguintes correções:

Inserir cabo submarino  , a unir as posições:

36°04,0'N / 014°00,0'W ;  
36°12,1'N / 013°57,4'W ;  
36°40,4'N / 013°27,5'W ;  
36°47,4'N / 013°12,8'W ;  
36°51,0'N / 013°09,1'W ;  
37°40,9'N / 012°47,3'W ;  
38°11,9'N / 012°36,3'W ;  
38°21,5'N / 012°35,0'W ;  
38°13,9'N / 012°21,0'W ;  
38°12,5'N / 012°09,5'W ;  
38°11,9'N / 011°54,3'W ;  
38°15,9'N / 011°35,3'W ;  
38°15,7'N / 011°25,9'W ;  
38°07,8'N / 010°49,8'W ;  
38°09,8'N / 010°41,1'W ;  
38°19,2'N / 010°31,2'W ;  
38°29,1'N / 010°05,4'W ;  
38°31,1'N / 009°56,8'W ;  
38°30,7'N / 009°50,7'W ;  
38°33,8'N / 009°37,6'W .


**CN afetada** – 21101 (INT 1081) [247/02; 309/22]

**CEN afetada** – PT221101 [362/21;304/23(T)]

**Origem** – United Kingdom Hydrographic Office, Alcatel Submarine Networks Ltd

**\* 149/24 - ATLÂNTICO NORTE – PORTUGAL – PORTUGAL CONTINENTAL – COSTA OESTE –  
Cabo submarino 2AFRICA WEST ASLAID**

Na CN 23203 (INT 1811), proceder às seguintes correções (WGS 84):

Inserir cabo submarino  , a unir as posições:


38°09,3'N / 011°00,0'W ;  
38°07,8'N / 010°54,9'W ;  
38°07,9'N / 010°47,3'W ;  
38°09,0'N / 010°42,8'W ;  
38°11,1'N / 010°39,2'W ;  
38°17,8'N / 010°33,3'W ;  
38°23,3'N / 010°22,7'W ;  
38°29,0'N / 010°05,5'W ;  
38°31,0'N / 009°56,5'W ;  
38°30,4'N / 009°53,0'W ;  
38°31,1'N / 009°47,4'W ;  
38°33,8'N / 009°37,6'W .

**CN afetada** – 23203 (INT 1811) [312/06; 301/22]

**Origem** – United Kingdom Hydrographic Office, Alcatel Submarine Networks Ltd

**\* 150/24 - ATLÂNTICO NORTE – PORTUGAL – PORTUGAL CONTINENTAL – COSTA OESTE -  
Cabo submarino 2AFRICA WEST ASLAID**

Na CN 24204 (INT 1816) e 24P04, proceder às seguintes correções (Datum Europeu 1950):

Inserir cabo submarino  , a unir as posições:

38°20,29'N / 010°29,00'W ;  
38°23,11'N / 010°23,19'W ;  
38°23,88'N / 010°21,27'W ;  
38°28,79'N / 010°06,53'W ;  
38°31,05'N / 009°56,83'W ;  
38°31,08'N / 009°55,35'W ;  
38°30,47'N / 009°52,87'W ;  
38°31,16'N / 009°47,32'W ;  
38°32,63'N / 009°42,28'W ;  
38°33,01'N / 009°40,11'W ;  
38°33,83'N / 009°37,49'W .

**CN afetadas** – 24204 (INT 1816) [235/05; 321/22]; 24P04 [237/05; 321/22]


**CEN afetada** – PT324204 [102/22;112/24(T)]

**Origem** – United Kingdom Hydrographic Office, Alcatel Submarine Networks Ltd



**\* 151/24 - ATLÂNTICO NORTE – PORTUGAL – PORTUGAL CONTINENTAL – COSTA OESTE -  
Cabo submarino 2AFRICA WEST ASLAID**

Na CN 25R07, proceder às seguintes correções (WGS 84):

Inserir cabo submarino  , a unir as posições: 38°31,03'N / 009°56,50'W ;  
38°31,00'N / 009°55,43'W ;  
38°30,49'N / 009°53,53'W ;  
38°30,39'N / 009°52,67'W ;  
38°31,09'N / 009°47,40'W ;  
38°32,56'N / 009°42,36'W ;  
38°32,93'N / 009°40,19'W ;  
38°33,49'N / 009°38,71'W ;  
38°33,76'N / 009°37,57'W .

**CN afetada** – 25R07 [271/06; 306/22]

**Origem** – United Kingdom Hydrographic Office, Alcatel Submarine Networks Ltd

**\* 152/24 - ATLÂNTICO NORTE – PORTUGAL – ARQUIPÉLAGO DA MADEIRA –  
Cabo submarino 2AFRICA WEST ASLAID**

Na CN 33101 (INT 1921), proceder às seguintes correções (Datum Porto Santo – Base SE):

Segmento 1:

Inserir cabo submarino  , a unir as posições: 29°48,0'N / 016°30,4'W ;  
30°02,2'N / 016°37,0'W ;  
30°16,6'N / 016°38,0'W ;  
30°28,5'N / 016°35,4'W ;  
30°30,4'N / 016°36,0'W ;  
30°33,7'N / 016°35,6'W ;  
31°01,5'N / 016°14,3'W ;  
31°27,6'N / 015°49,3'W ;  
31°43,4'N / 015°43,4'W ;  
31°57,0'N / 015°41,3'W ;  
32°36,3'N / 015°52,8'W ;  
32°42,2'N / 015°56,8'W ;  
32°48,4'N / 015°57,9'W ;  
32°56,9'N / 015°55,9'W ;  
33°07,1'N / 015°51,9'W ;  
33°21,0'N / 015°42,4'W .

Segmento 2:

Inserir cabo submarino



, a unir as posições:

29°48,0'N / 017°41,9'W ;  
30°10,1'N / 017°20,7'W ;  
30°14,9'N / 017°13,7'W ;  
30°16,7'N / 017°06,8'W ;  
30°20,8'N / 016°58,0'W ;  
30°26,5'N / 016°47,9'W ;  
30°31,3'N / 016°40,8'W ;  
30°31,8'N / 016°38,6'W ;  
30°33,7'N / 016°35,6'W .

**CN afetada** – 33101 (INT 1921) [110/04; 304/22]

**CEN afetada** – PT233101 [205/14;304/22]

**Origem** – United Kingdom Hydrographic Office, Alcatel Submarine Networks Ltd

**\* 153/24 - ATLÂNTICO – EUROPA / ÁFRICA –  
Cabo submarino 2AFRICA WEST ASLAID**

Na CN 61101 (INT 104), proceder às seguintes correções:

Segmento 1:


Inserir cabo submarino



, a unir as posições:

20°05,6'N / 019°57,4'W ;  
23°52,2'N / 019°12,3'W ;  
26°33,2'N / 018°56,2'W ;  
27°01,7'N / 019°14,8'W ;  
29°21,2'N / 018°37,6'W ;  
30°33,9'N / 016°35,8'W ;  
31°29,4'N / 015°48,8'W ;  
33°12,4'N / 015°49,0'W ;  
34°44,0'N / 015°01,5'W ;  
35°26,0'N / 014°13,8'W ;  
36°12,0'N / 013°57,4'W ;  
36°52,5'N / 013°08,2'W ;  
38°21,4'N / 012°35,0'W ;  
38°18,8'N / 012°31,3'W ;  
38°12,6'N / 011°49,6'W ;  
38°08,5'N / 010°44,2'W ;  
38°22,2'N / 010°24,9'W ;  
38°33,8'N / 009°37,6'W .

Segmento 2:

Inserir cabo submarino  , a unir as posições: 30°33,9'N / 016°35,8'W ;  
30°03,8'N / 016°37,5'W ;  
29°37,7'N / 016°25,3'W ;  
28°56,7'N / 015°43,5'W ;  
28°25,1'N / 015°09,0'W ;  
28°00,7'N / 015°16,0'W ;  
27°58,9'N / 015°22,2'W .

Retirar sonda 151 , na posição: 14°55,5'N / 023°10,2'W .

Inserir sonda 114 , na posição: 14°55,5'N / 023°10,3'W .

**CN afetada** – 61101 (INT 104) [331/22; 108/24]

**Origem** – United Kingdom Hydrographic Office, Alcatel Submarine Networks Ltd., Instituto Hidrográfico

**\* 154/24 - ATLÂNTICO NORTE – ÁFRICA – ARQUIPÉLAGO DE CABO VERDE –  
Sondas**

Na CN 62102 (INT 1960), proceder às seguintes correções (WGS 84):

Retirar sonda (fora de posição) 151 , na posição: 14°55,5'N / 023°10,2'W .

Inserir sonda (fora de posição) 114 , na posição: 14°55,5'N / 023°10,3'W .







































**CN afetadas** – 62102 (INT 1960) [209/20; 223/21].










**CEN afetada** – PT261102 [152/21;233/21]

**Origem** – Instituto Hidrográfico.

**\* 155/24 - ATLÂNTICO NORTE – ÁFRICA – COSTA OESTE – GUINÉ-BISSAU -  
Assinalamento marítimo**

Na CN 63210 (INT 1955), proceder às seguintes correções (WGS 84):









Substituir	 <b>Cacheu W</b> FI(2)10s9m9M	, por	 Cacheu W	, na posição:	12°16,6'N / 016°10,1'W ;
	 <b>Cabo da Mata</b> FI(3)15s10m9M	, por	 Cabo da Mata	, na posição:	12°09,9'N / 016°19,4'W ;
	 <b>Caió</b> Q(2)10s41m16M	, por	 Caió	, na posição:	11°50,2'N / 016°19,3'W ;
	 <b>Jeta</b> FI.5s9m9M	, por	 Jeta	, na posição:	11°50,4'N / 016°14,0'W ;
	 <b>Ponta Arlete</b> FI(3)15s13m9M	, por	 Ponta Arlete	, na posição:	11°45,5'N / 016°05,6'W ;
	 <b>Ponta Biombo</b> FI.5s13m9M	, por	 Ponta Biombo	, na posição:	11°44,0'N / 015°57,1'W ;
	 <b>Ponta Bernafel</b> FI(3)15s8m9M	, por	 Ponta Bernafel	, na posição:	11°47,4'N / 015°39,2'W ;
	 <b>Ilhéu dos Pássaros</b> FI.5s17m9M	, por	 Ilhéu dos Pássaros	, na posição:	11°49,3'N / 015°35,4'W ;
	 <b>Pedro Álvares</b> FI.5s9m9M	, por	 Pedro Álvares	, na posição:	11°37,8'N / 015°41,8'W ;
	 <b>Ilha das Galinhas</b> FI(3)15s7m9M	, por	 Ilha das Galinhas	, na posição:	11°30,2'N / 015°39,4'W ;
	 <b>FI.5s6m9M</b>	, por		, na posição:	11°33,4'N / 015°27,6'W ;
	 <b>Ponta da Colónia</b> FI(2)10s17m9M	, por	 Ponta da Colónia	, na posição:	11°32,5'N / 015°25,6'W ;
	 <b>FI.R.5s8m7M</b>	, por		, na posição:	11°18,0'N / 015°49,6'W ;
	 <b>Ponta Barel</b> FI(3)15s24m9M	, por	 Ponta Barel	, na posição:	11°13,9'N / 015°39,7'W ;
	 <b>Baixos do Rio Grande</b> FI(3)15s10m12M	, por	 Baixos do Rio Grande	, na posição:	11°38,3'N / 016°34,9'W ;
	 <b>Ilhéu do Poilão</b> FI(3)15s25m9M	, por	 Ilhéu do Poilão	, na posição:	11°38,3'N / 016°34,9'W .
Retirar	 <b>No15</b>			, na posição:	12°09,0'N / 016°23,3'W ;
	 <b>No13</b>			, na posição:	12°07,4'N / 016°27,2'W ;
	 <b>No11</b>			, na posição:	12°05,0'N / 016°29,4'W ;
	 <b>No9</b>			, na posição:	12°02,1'N / 016°29,6'W ;
	 <b>No7</b>			, na posição:	11°59,3'N / 016°28,6'W ;
	 <b>No5</b>			, na posição:	11°57,0'N / 016°26,9'W ;
	 <b>No3</b>			, na posição:	11°54,7'N / 016°25,0'W ;
	 <b>No1</b>			, na posição:	11°52,2'N / 016°23,1'W ;
	 <b>Geba B</b> Iso.4s			, na posição:	11°49,0'N / 016°24,9'W ;
	 <b>Q</b>			, na posição:	11°46,1'N / 016°16,0'W ;
	 <b>BM</b> Q(6)+LFl.15			, na posição:	11°42,6'N / 015°51,2'W ;
	 <b>A</b> Q			, na posição:	11°45,5'N / 015°40,6'W ;
	 <b>P</b> Q(6)R+Fl.10s			, na posição:	11°47,6'N / 015°36,3'W ;
				, na posição:	11°40,1'N / 015°35,2'W ;

Retirar	 <b>BB</b> Q(6)+Fl.15s	, na posição:	11°27,4'N / 015°32,8'W ;
	 <b>BP</b> Q(6)+Fl.10s	, na posição:	11°32,1'N / 015°26,3'W ;
	 <b>G</b> Q(3)R.5s	, na posição:	11°22,4'N / 015°34,9'W ;
	 <b>W</b> Q(6)+Fl.10s	, na posição:	11°48,5'N / 016°44,9'W ;
	 <b>Iso.8s</b>	, na posição:	11°44,8'N / 016°44,9'W ;
	 <b>Geba A</b> Iso.8s	, na posição:	11°45,0'N / 016°41,9'W ;
	 <b>Fl</b>	, na posição:	10°25,5'N / 014°47,4'W ;
	 <b>Fl(4)10s</b>	, na posição:	10°23,5'N / 014°44,4'W ;
	 <b>Q.W</b>	, na posição:	10°10,6'N / 014°50,5'W .

**CN afetada** – 63210 (INT 1955) [299/22; 299/22]  
**Origem** – Instituto Hidrográfico

**\* 156/24 - ATLÂNTICO NORTE – ÁFRICA – COSTA OESTE – GUINÉ-BISSAU -  
Assinalamento marítimo**

No Plano geral da CN 66310 (INT 2852), proceder às seguintes correções (WGS 84):

Substituir	 <b>Ilhéu do Rei</b> Fl.(2)G.10s13m6M	, por	 Ilhéu do Rei	, na posição:	11°51,270'N / 015°33,901'W ;
	 <b>Sé Catedral</b> Fl.G.7s38m4M	, por	 Sé Catedral	, na posição:	11°51,598'N / 015°34,878'W ;
	 <b>Estaleiros</b> Fl.G.7s15m4M	, por	 Estaleiros	, na posição:	11°51,408'N / 015°34,828'W ;
	 <b>Ilhéu dos Pássaros</b> Fl.5s17m9M	, por	 Ilhéu dos Pássaros	, na posição:	11°49,258'N / 015°35,408'W .

**CN afetada** – 66310 (INT 2852) [216/19;174/21]  
**CEN afetada** – PT566310 [233/19;233/19]  
**Origem** – Instituto Hidrográfico

**\* 157/24 - ATLÂNTICO SUL – ANGOLA -  
Assinalamento marítimo**

Na CN 73201 (INT 2814), proceder às seguintes correções (WGS 84):

Substituir		, por	 <b>AIS</b>	, na posição:	7°27,3'S / 011°32,6'E .
------------	---	-------	--	---------------	-------------------------

**CN afetada** – 73201 (INT 2814) [222/23; 222/23]  
**Origem** – TotalEnergies E&P Angola

**\* 158/24 - ATLÂNTICO SUL – ANGOLA -  
Assinalamento marítimo**

Na CN 73202 (INT 2550), proceder às seguintes correções (WGS 84):

Substituir , por  AIS, na posição: 7°27,3'S / 011°32,6'E.

**CN afetada** – 73202 (INT 2550) [223/23; 107/24]  
**Origem** – TotalEnergies E&P Angola

**\* 159/24(T) - ATLÂNTICO NORTE – PORTUGAL – PORTUGAL CONTINENTAL – COSTA OESTE –  
Leixões – Perigo à navegação**

**Aviso cancelado** – AN 182/23

Possibilidade de existência de cabos e equipamentos oceanográficos à superfície na posição  
41°10,292'N / 008°41,960'W (WGS 84).

Solicita-se um resguardo de 30 metros.

**CN afetada** – 26402 (INT 1871) [205/18; 243/23]  
**CEN afetada** – PT528505 [185/15;297/23]  
**Origem** – Instituto Hidrográfico

**\* 160/24(T) - ATLÂNTICO NORTE – PORTUGAL – PORTUGAL CONTINENTAL – COSTA OESTE –  
Rio Douro – Albufeira do Carrapatelo – Boia submersa**

Boia Nº 243C, posição 41°08,90'N / 007°44,96'W (WGS 84), encontra-se submersa.

**CEN afetada** – PT76613M [101/24;101/24]  
**PN afetada** – *Lista de Luzes, Boias, Balizas e Sinais de Nevoeiro, Vol I* [83.79]  
**Origem** – APDL- Administração dos Portos do Douro, Leixões e Viana do Castelo, S.A

**\* 161/24(T) - ATLÂNTICO NORTE – PORTUGAL – PORTUGAL CONTINENTAL – COSTA OESTE –  
Nazaré – Boia ODAS retirada**

**Avisos cancelados** – ANAV 0678/24, AN 141/24(T)

Boia ODAS CSA 88/2, posição 39°33,61'N / 009°12,60'W (WGS 84), retirada.

**CN afetadas** – 23202 (INT 1810) [315/01; 309/22], 24202 (INT 1814) [381/11; 176/22],  
24203 (INT 1815) [184/12; 169/22], 26405 [225/08; 172/22], 24P02 [382/11; 176/22],  
24P03 [101/12; 169/22], 25R05 [264/08; 260/21]  
**CEN afetadas** – PT221101 [362/21;148/24], PT324203 [133/13;182/22(T)], PT426405 [206/18;182/22(T)]  
**PN afetada** – *Lista de Luzes, Boias, Balizas e Sinais de Nevoeiro, Vol I* [126]  
**Origem** – Instituto Hidrográfico

**\* 162/24(T) - ATLÂNTICO NORTE – PORTUGAL – PORTUGAL CONTINENTAL – COSTA OESTE –  
Setúbal – Sonda mínima detetada**

Foi detetada uma sonda mínima de 12.5m sobre o enfiamento de entrada da Barra de Setúbal na posição  
38°27,167'N / 008°58,177'W (WGS 84).

**CN afetadas** – 26308 (INT 1880) [135/23; 300/23], 26407 [101/16; 321/22]  
**CEN afetadas** – PT426407 [216/16;112/24(T)], PT526308 [102/23;112/24(T)]  
**Origem** – Instituto Hidrográfico

**\* 163/24(T) - ATLÂNTICO NORTE – PORTUGAL – PORTUGAL CONTINENTAL – COSTA SUL –  
Portimão – Parque Ocean Revival - Boia retirada**

**Aviso cancelado** – AN 121/22(T)

Boia M2, posição, 37°05,93'N / 008°35,34'W (WGS 84), retirada.

**CN afetadas** – 24205 (INT 1817) [236/05; 129/24], 24206 (INT 1818) [101/07; 130/24], 27502 [219/99; 132/24],  
24P05 [238/05; 129/24], 24P06 [373/06; 130/24], 25R11 [104/08; 130/24]  
**CEN afetadas** – PT324205 [241/18;131/24], PT528516 [167/22;132/24]  
**PN afetada** – *Lista de Luzes, Boias, Balizas e Sinais de Nevoeiro, Vol I* [455.2]  
**Origem** – Capitania do Porto de Portimão

**\* 164/24(T) - ATLÂNTICO NORTE – PORTUGAL – PORTUGAL CONTINENTAL – COSTA SUL –  
Portimão – Parque Ocean Revival - Boia retirada**

**Avisos cancelados** – AN 184/22(T), AN 315/22(T)

Boia M3, posição, 37°05,18'N / 008°34,75'W (WGS 84), retirada.

**CN afetadas** – 24205 (INT 1817) [236/05; 129/24], 24206 (INT 1818) [101/07; 130/24], 27502 [219/99; 132/24],  
24P05 [238/05; 129/24], 24P06 [373/06; 130/24], 25R11 [104/08; 130/24]  
**CEN afetadas** – PT324205 [241/18;163/24(T)], PT528516 [167/22;163/24(T)]  
**PN afetada** – *Lista de Luzes, Boias, Balizas e Sinais de Nevoeiro, Vol I* [455.3]  
**Origem** – Capitania do Porto de Portimão

**\* 165/24(T) - ATLÂNTICO NORTE – PORTUGAL – PORTUGAL CONTINENTAL – COSTA SUL –  
Portimão – Parque Ocean Revival - Boia retirada**

**Aviso cancelado** – AN 123/22(T)

Boia M4, posição, 37°05,18'N / 008°35,34'W (WGS 84), retirada.

**CN afetadas** – 24205 (INT 1817) [236/05; 129/24], 24206 (INT 1818) [101/07; 130/24], 27502 [219/99; 132/24],  
24P05 [238/05; 129/24], 24P06 [373/06; 130/24], 25R11 [104/08; 130/24]  
**CEN afetadas** – PT324205 [241/18;164/24(T)], PT528516 [167/22;164/24(T)]  
**PN afetada** – *Lista de Luzes, Boias, Balizas e Sinais de Nevoeiro, Vol I* [455.4]  
**Origem** – Capitania do Porto de Portimão

**\* 166/24(T) - ATLÂNTICO NORTE – PORTUGAL – PORTUGAL CONTINENTAL – COSTA SUL –  
Vilamoura – Estabelecimento de circuito balizado**

Foi estabelecido um circuito para motas de água durante o período compreendido entre as 09:30 e as 20:30, horas locais, em frente à Praia de Vilamoura.

Este circuito encontra-se assinalado com três boias amarelas, fundeadas nas seguintes posições (WGS 84):

Boia (1): 37°04,030'N / 008°07,117'W;  
Boia (2): 37°04,015'N / 008°06,941'W;  
Boia (3): 37°03,928'N / 008°07,071'W.

A navegação que demandar aquela zona deverá dar devido resguardo.

**CN afetada** – 27503 [343/09; 133/24]  
**CEN afetadas** – PT324206 [192/22;131/21], PT528518 [156/10;195/23(T)]  
**Origem** – Capitania do Porto de Faro

**\* 167/24(T) - ATLÂNTICO NORTE – PORTUGAL – PORTUGAL CONTINENTAL – COSTA SUL –  
Armona – Área Produção Aquícola - Boia fora da posição**

**Aviso cancelado** – ANAV 0684/24

Boia S encontra-se deslocada para a posição 36°59,424'N / 007°45,867'W (WGS 84),

**CN afetadas** – 23204 [131/02; 261/22], 24206 (INT 1818) [101/07; 130/24], 24P06 [373/06; 130/24],  
25R12 [231/06; 239/22]  
**CEN afetada** – PT324206 [192/22;166/24(T)]  
**PN afetada** – *Lista de Luzes, Boias, Balizas e Sinais de Nevoeiro, Vol I* [578.1]  
**Origem** – Capitania do Porto de Olhão

**\* 168/24(T) - ATLÂNTICO NORTE – PORTUGAL – PORTUGAL CONTINENTAL – COSTA SUL –  
Armona – Área Produção Aquícola - Boia fora da posição**

**Aviso cancelado** – ANAV 0684/24

Boia W encontra-se deslocada para a posição 37°00,433'N / 007°46,379'W (WGS 84),

**CN afetadas** – 24206 (INT 1818) [101/07; 130/24], 24P06 [373/06; 130/24],  
25R12 [231/06; 239/22]  
**CEN afetada** – PT324206 [192/22;166/24(T)]  
**PN afetada** – *Lista de Luzes, Boias, Balizas e Sinais de Nevoeiro, Vol I* [578.2]  
**Origem** – Capitania do Porto de Olhão

**\* 169/24(T) - ATLÂNTICO NORTE – PORTUGAL – ARQUIPÉLAGO DOS AÇORES – ILHA SANTA MARIA  
Boia ODAS retirada**

**Aviso cancelado** – ANAV 0505/24

Boia ODAS BOND 6, posição 36°55,26'N / 025°09,99'W (WGS 84), retirada.

**CN afetadas** – 43103 (INT 1894) [384/11; 155/23], 46407 [221/15; 324/22]  
**CEN afetadas** – PT343103 [334/21;155/23], PT446407 [123/16;241/19]  
**PN afetada** – *Lista de Luzes, Boias, Balizas e Sinais de Nevoeiro, Vol I* [681]  
**Origem** – Capitania do Porto de Vila do Porto

**\* 170/24(T) - ATLÂNTICO SUL – ANGOLA  
Boia apagada**

Boia Kaombo Sul, posição: 07°21,922'S / 011°18,562'E (WGS 84), apagada.

Navegação deverá estar atenta e dar o resguardo de 500 metros.

**CN afetada** – 73201 (INT 2814) [222/23; 157/24], 73202 (INT 2550) [222/23; 158/24]  
**Origem** – SA Navy Hydrographic Office



**\* 171/24(P) - ATLÂNTICO NORTE – PORTUGAL – PORTUGAL CONTINENTAL – COSTA OESTE –  
Porto de Sines – Alterações na topografia e hidrografia**

Foram detetadas alterações significativas no Porto de Sines que serão brevemente refletidas nas novas edições da carta náutica 26408 (INT 1882) e nas cartas eletrónicas de navegação PT528514 e PT426408.

Descrevem-se sumariamente as alterações mais significativas para a navegação:

1 - Expansão do Terminal de Contentores de Sines (Terminal XXI), limite definido pelas seguintes coordenadas (WGS 84):

- 1 – 37°55,778'N / 008°50,491'W;
- 2 – 37°55,711'N / 008°50,380'W;
- 3 – 37°55,745'N / 008°50,347'W;
- 4 – 37°55,780'N / 008°50,405'W;
- 5 – 37°55,818'N / 008°50,429'W;
- 6 – 37°55,902'N / 008°50,348'W;
- 7 – 37°56,039'N / 008°50,576'W;
- 8 – 37°56,061'N / 008°50,579'W;
- 9 – 37°56,197'N / 008°50,447'W.

2 - Área de Expansão Marítima – Obras em curso no interior da área definida pelas seguintes coordenadas (WGS 84):

- 1 – 37°56,024'N / 008°51,297'W;
- 2 – 37°56,000'N / 008°51,221'W;
- 3 – 37°56,109'N / 008°51,085'W;
- 4 – 37°56,141'N / 008°51,139'W.

3 - Detetadas sondas mínimas junto ao Terminal Multipurpose (TMS) nas seguintes coordenadas (WGS 84):

- 37°56,357'N / 008°51,539'W 16.9m;
- 37°56,285'N / 008°51,422'W 16.8m

4 - Detetada estrutura retangular de 25x13 m, semi-submersa, com sonda mínima de -2.2m, junto do molhe do Terminal de Gás Natural (GNL) na posição 37°56,024'N / 008°51,546'W (WGS 84).

**CN afetada** – 26408 (INT 1882) [101/21; 201/22]  
**CEN afetadas** – PT426408 [154/21;309/23(T)], PT528514 [155/21;201/22]  
**Origem** – Instituto Hidrográfico

## Secção VI – TABELA DE AVISOS CANCELADOS

### AVISOS CANCELADOS

AVISOS	GRUPO	LOCAL E ASSUNTO	CN	CEN	LISTA DE LUZES
AN 182/23(T)	Anual	Leixões – Boia ODAS fundeada	26402	PT528505	-
ANAV 0678/24	-	Nazaré – Boia ODAS CSA 88/2 retirada	23202, 24202, 24203, 26405, 24P02, 24P03, 25R05	PT221101, PT324203, PT426405	126
AN 141/24(T)	2	Nazaré – Boia ODAS CSA 88/2 apagada	23202, 24202, 24203, 26405, 24P02, 24P03, 25R05	PT221101, PT324203, PT426405	126
AN 121/22(T)	Anual	Portimão – Parque Ocean Revival - Boia apagada	24205, 24206, 27502, 24P05, 24P06, 25R11	PT324205, PT528516	455.2
AN 184/22(T)	Anual	Portimão – Parque Ocean Revival - Boia à deriva	24205, 24206, 27502, 24P05, 24P06, 25R11	PT324205, PT528516	455.3
AN 315/22(T)	Anual	Portimão – Parque Ocean Revival - Boia apagada	24205, 24206, 27502, 24P05, 24P06, 25R11	PT324205, PT528516	455.3
AN 123/22(T)	Anual	Portimão – Parque Ocean Revival - Boia apagada	24205, 24206, 27502, 24P05, 24P06, 25R11	PT324205, PT528516	455.4
ANAV 0684/24	-	Armona – Área Produção Aquícola - Boia fora da posição	23204, 24206, 24P06, 25R12	PT324206	578.1 578.2
ANAV 0505/24	-	Ilha Santa Maria - Boia ODAS retirada	43103, 46407	PT343103, PT446407	681
ANAV 2430/23 AN 304/23(T)	- Anual	Leixões – Boia ODAS CSA 89/1 retirada	11101, 21101, 23202, 24201, 24P01	PT221101, PT324201	80.8
AN 305/23(T)	Anual	Aveiro – Canal Principal - Farolim com características alteradas	26403	PT324202, PT426403, PT528506	94
AN 143/24(T)	2	Setúbal – Canal Sul - Boia apagada	26308, 26309	PT526309	395.1
AN 261/23(T)	Anual	Portimão –Boia retirada	26310	PT526310	466
AN 262/23(T)	Anual	Faro – Canal de Faro – Boia fora da posição	26311	PT526311	521.5
AN 117/24(T)	1	Olhão – Trabalhos de dragagem	26311	PT526311	-
AN 119/24(T)	1	Porto de Vila do Porto – Boia ODAS retirada	46407	PT548524	-
AN 235/23(T)	Anual	Porto de Vila do Porto – Obras	46407	PT548524	-
ANAV 0673/24 AN 144/24(T)	- 2	Porto Formoso – Farolim apagado	46406, 47502	PT446406, PT548M08	728

## **Secção VII – CORREÇÕES ÀS PUBLICAÇÕES NÁUTICAS**

NIL



## **Secção VIII – CORREÇÕES ÀS CARTAS NÁUTICAS**

NIL



## Secção IX – CARTAS NÁUTICAS DO I. H. – Atualização

### PORTUGAL CONTINENTAL

Nº	EDIÇÃO	REIMP.	AN – GRUPO Nº – DATA
21101	4ºABR02	FEV 12	148/24 – 03/24 – 31MAR
23202	1ºABR01	MAI 12	309/22 – 10/22 – 31OUT
23203	4ºSET06		149/24 – 03/24 – 31MAR
23204	2ºJAN02	FEV 10	261/22 – 08/22 – 31AGO
24201	2ºJUN07		152/23 – 04/23 – 30 ABR
24202	3ºDEZ11		176/22 – 04/22 – 30ABR
24203	2ºABR12		169/22 – 04/22 – 30ABR
24204	2ºJUN05		150/24 – 03/24 – 31MAR
24205	2ºJUN05		129/24 – 02/24 – 29FEV
24206	3ºJAN07		130/24 – 02/24 – 29FEV
26302	2ºFEV14		314/21 – 10/21 – 31OUT
26303	9ºMAI12		154/23 – 04/23 – 30ABR
26304	8ºMAI12		245/23 – 10/23 – 30OUT
26305	6ºMAI13		245/23 – 10/23 – 31OUT
26306	5ºDEZ08		268/21 – 08/21 – 31AGO
26307	4ºOUT11		332/22 – 12/22 – 31DEZ
26308	5ºMAR23		300/23 – 12/23 – 31DEZ
26309	4ºMAR23		301/23 – 12/23 – 31DEZ
26310	5ºDEZ14		131/24 – 02/24 – 29FEV
26311	3ºMAI22		104/24 – 01/24 – 31JAN
26312	4ºOUT18		333/22 – 12/22 – 31DEZ
26401	2ºFEV15		200/22 – 05/22 – 31MAI
26402	4ºJUL18		243/23 – 10/23 – 31OUT
26403	2ºMAI09		171/22 – 04/22 – 30ABR
26404	2ºJAN14		299/23 – 12/23 – 31DEZ
26405	2ºJUL08		172/22 – 04/22 – 30ABR
26407	2ºJAN16		321/22 – 11/22 – 30NOV
26408	4ºJAN21		201/22 – 05/22 – 31MAI
26409	2ºMAR22		103/24 – 01/24 – 31JAN
26410	1ºABR14		309/22 – 10/22 – 31OUT
27502	1ºJUL99	SET 12	132/24 – 02/24 – 29FEV
27503	1ºDEZ09		133/24 – 02/24 – 29FEV
27504	1ºDEZ10		177/22 – 04/22 – 30ABR

### ARQUIPÉLAGO DA MADEIRA

Nº	EDIÇÃO	REIMP.	AN – GRUPO Nº – DATA
33101	1ºNOV03	MAI 12	152/24 – 03/24 – 31MAR
36201	1ºDEZ02	JUL 12	107/22 – 01/22 – 31JAN
36401	1ºFEV01	DEZ 12	108/22 – 01/22 – 31JAN
36402	2ºOUT07		226/23 – 09/23 – 30SET
36403	1ºMAR08		109/22 – 01/22 – 31JAN
36406	1ºSET10		179/21 – 04/21 – 30ABR
36407	1ºJUN10		227/21 – 06/21 – 30JUN
37501	1ºOUT07		247/23 – 10/23 – 31OUT

### CARTAS MILITARES

Nº	EDIÇÃO	REIMP.	AN – GRUPO Nº – DATA
26M01	4ºMAR22		154/23 – 04/23 – 30ABR
27M01	4ºSET14		246/23 – 10/23 – 31OUT

### ARQUIPÉLAGO DOS AÇORES

Nº	EDIÇÃO	REIMP.	AN – GRUPO Nº – DATA
41101	3ºJUN00	JUN 11	126/23 – 02/23 – 28FEV
43101	2ºAGO11		179/23 – 06/23 – 30JUN
43102	3ºJAN13		334/22 – 12/22 – 31DEZ
43103	3ºDEZ11		155/23 – 04/23 – 30ABR
46201	2ºNOV12		106/23 – 01/23 – 31JAN
46401	2ºDEZ23		291/23 – 12/23 – 31DEZ
46403	2ºNOV16		249/22 – 07/22 – 31JUL
46404	1ºJAN11		147/16 – 02/16 – 29FEV
46405	1ºMAR01	NOV 12	134/24 – 02/24 – 29FEV
46406	1ºAGO01	JUL 12	155/23 – 04/23 – 30ABR
46407	2ºSET15		324/22 – 11/22 – 30NOV
47501	1ºDEZ10		106/23 – 01/23 – 31JAN
47502	1ºNOV10		260/14 – 08/14 – 31AGO

### CARTAS GERAIS

Nº	EDIÇÃO	REIMP.	AN – GRUPO Nº – DATA
1003	1ºABR72		346/21 – 11/21 – 30NOV
1004	1ºJUL70		346/21 – 11/21 – 30NOV
1005	1ºMAR68	JAN 74	253/18 – 11/18 – 30NOV
11101	3ºOUT22		147/24 – 03/24 – 31MAR
61101	2ºDEZ22		153/24 – 03/24 – 31MAR

### CARTAS DE APOIO À PESCA

Nº	EDIÇÃO	REIMP.	AN – GRUPO Nº – DATA
24P01	1ºJUL07		152/23 – 04/23 – 30ABR
24P02	1ºDEZ11		176/22 – 04/22 – 30ABR
24P03	1ºJAN12		169/22 – 04/22 – 30ABR
24P04	2ºJUN05		150/24 – 03/24 – 31MAR
24P05	2ºJUN05		129/24 – 02/24 – 29FEV
24P06	2ºNOV06		130/24 – 02/24 – 29FEV

### CARTAS FLUVIAIS

Nº	EDIÇÃO	REIMP.	AN – GRUPO Nº – DATA
26F10	1ºJUN18		180/19 – 07/19 – 31JUL
26F11	1ºJUN18		181/19 – 07/19 – 31JUL
26F12	1ºOUT18		182/19 – 07/19 – 31JUL
26F13	1ºOUT18		183/19 – 07/19 – 31JUL
26F14	1ºDEZ18		184/19 – 07/19 – 31JUL
26F15	1ºJAN19		101/19 – 01/19 – 31JAN
26F16	1ºDEZ18		129/19 – 03/19 – 31MAR
26F21	1ºJUL21		236/21 – 07/21 – 31JUL
26F22	1ºJUL21		237/21 – 07/21 – 31JUL

**CARTAS DE RECREIO**

N.º	EDIÇÃO	REIMP.	AN – GRUPO N.º – DATA
25R01	2ªJAN09		309/22 – 10/22 – 31OUT
25R02	2ªJAN09		152/23 – 04/23 – 30ABR
25R03	2ªJAN09		176/22 – 04/22 – 30ABR
25R04	2ªSET08		260/21 – 08/21 – 31AGO
25R05	2ªSET08		260/21 – 08/21 – 31AGO
25R06	2ªJAN08		169/22 – 04/22 – 30ABR
25R07	2ªJUL06		151/24 – 03/24 – 31MAR
25R08	2ªJAN08		321/22 – 11/22 – 30NOV
25R09	3ªJAN08		210/22 – 05/22 – 31MAI
25R10	2ªJUL06		104/22 – 01/22 – 31JAN
25R11	3ªJAN08		130/24 – 02/24 – 29FEV
25R12	2ªMAI06		239/22 – 07/22 – 31JUL

**REPÚBLICA DE CABO VERDE**

N.º	EDIÇÃO	REIMP.	AN – GRUPO N.º – DATA
208	1ª FEV71	JUN87	115/06 – 02/06 – 20JAN
209	1ª FEV71	DEZ92	115/06 – 02/06 – 20JAN
62102	1ªNOV20		154/24 – 03/24 – 31MAR
64201	1ª JUL19		127/21 – 02/21 – 28FEV
66401	1ª NOV17		224/21 – 06/21 – 30JUN
66402	2ª JUL19		315/21 – 10/21 – 31OUT
67501	1ª JUL11		240/17 – 10/17 – 15NOV
67502	1ª MAR12		177/17 – 05/17 – 31MAI
67503	1ª JUN09		189/17 – 06/17 – 30JUN

**REPÚBLICA DA GUINÉ-BISSAU**

N.º	EDIÇÃO	REIMP.	AN – GRUPO N.º – DATA
216	1ª 1951		411/98 – 22/98 – 30NOV
218	1ª FEV62	OUT82	335/22 – 12/22 – 31DEZ
220	1ª JUN65	OUT82	411/98 – 22/98 – 30NOV
222	1ª AGO68	JAN83	336/22 – 12/22 – 31DEZ
223	2ª JUL82	DEZ86	337/22 – 12/22 – 31DEZ
281	1ª 1950		411/98 – 22/98 – 30NOV
282	1ª 1951		411/98 – 22/98 – 30NOV
283	1ª JAN52		411/98 – 22/98 – 30NOV
284	1ª SET54		411/98 – 22/98 – 30NOV
285-A	1ª JUL55		411/98 – 22/98 – 30NOV
285-B	1ª JUL56		411/98 – 22/98 – 30NOV
285-C	1ª JUL57		411/98 – 22/98 – 30NOV
287	1ª MAR62	SET82	411/98 – 22/98 – 30NOV
288	1ª 1959		411/98 – 22/98 – 30NOV
289	1ª SET56		411/98 – 22/98 – 30NOV
290	1ª JUN68	SET82	411/98 – 22/98 – 30NOV
291	1ª ABR68	SET82	411/98 – 22/98 – 30NOV
292	2ª 1967	SET82	411/98 – 22/98 – 30NOV
63210	1ª OUT22		155/24 – 03/24 – 31MAR
66310	1ªOUT19		156/24 – 03/24 – 31MAR

**REPÚBLICA DE S. TOMÉ E PRÍNCIPE**

N.º	EDIÇÃO	REIMP.	AN – GRUPO N.º – DATA
321	1ª FEV67	SET90	271/23 – 11/23 – 30NOV
322	1ª FEV66	JUN93	272/23 – 11/23 – 30NOV
323	2ª MAR95		115/06 – 02/06 – 20JAN
394	1ª 1958		115/06 – 02/06 – 20JAN
395	1ª FEV66	SET70	115/06 – 02/06 – 20JAN
397	1ª DEZ61	JUL70	115/06 – 02/06 – 20JAN
398	1ª MAI66	AGO70	115/06 – 02/06 – 20JAN
66420	1ªMAI15		239/17 – 10/17 – 15NOV

**REPÚBLICA DE ANGOLA**

N.º	EDIÇÃO	REIMP.	AN – GRUPO N.º – DATA
332	1ª JUN72	AGO91	115/06 – 02/06 – 20JAN
332-A	1ª MAI68	AGO91	115/06 – 02/06 – 20JAN
333	1ª JUL73		115/06 – 02/06 – 20JAN
333-A	1ª SET72		115/06 – 02/06 – 20JAN
334	1ª NOV75		115/06 – 02/06 – 20JAN
334-A	1ª SET72		115/06 – 02/06 – 20JAN
334-B	1ª ABR73		115/06 – 02/06 – 20JAN
334C	1ªAGO73		115/06 – 02/06 – 20JAN
341	1ª JUN64	MAR92	109/24 – 01/24 – 31JAN
342	2ª ABR72		115/06 – 02/06 – 20JAN
343	1ª ABR64	MAR92	110/24 – 01/24 – 31JAN
351	1ª FEV55		115/06 – 02/06 – 20JAN
352	2ª 1968	JUN70	115/06 – 02/06 – 20JAN
353	3ª 1962	JAN75	115/06 – 02/06 – 20JAN
355	1ª FEV55		115/06 – 02/06 – 20JAN
356	1ª FEV55		115/06 – 02/06 – 20JAN
357	2ª ABR66	JUN70	115/06 – 02/06 – 20JAN
358	1ª FEV55		115/06 – 02/06 – 20JAN
359	1ª JAN54		115/06 – 02/06 – 20JAN
363	2ª DEZ74		115/06 – 02/06 – 20JAN
365	2ª 1972	OUT91	115/06 – 02/06 – 20JAN
366	2ª NOV75		115/06 – 02/06 – 20JAN
367	2ª NOV75		115/06 – 02/06 – 20JAN
369	4ª MAI74	MAR87	115/06 – 02/06 – 20JAN
370	2ª MAR72		115/06 – 02/06 – 20JAN
372	1ª OUT71		115/06 – 02/06 – 20JAN
373	2ª SET74		115/06 – 02/06 – 20JAN
374	2ª 1950		115/06 – 02/06 – 20JAN
375	2ª NOV75		115/06 – 02/06 – 20JAN
376	1ª MAI41		115/06 – 02/06 – 20JAN
377	1ª SET74		115/06 – 02/06 – 20JAN
380	1ª SET42		115/06 – 02/06 – 20JAN
383	3ª 1968	1970	115/06 – 02/06 – 20JAN
383-A	1ª MAI68	JUN70	115/06 – 02/06 – 20JAN
384	2ª SET72	OUT91	115/06 – 02/06 – 20JAN
385	1ª 1945		115/06 – 02/06 – 20JAN
386	1ª DEZ62	JUL70	115/06 – 02/06 – 20JAN
387	1ª MAI60		115/06 – 02/06 – 20JAN
16303	1ª JUN22		108/23 – 01/23 – 31JAN
72101	3ª.SET23		105/24 – 01/24 – 31JAN
72102	2ª.MAR21		106/24 – 01/24 – 31JAN
73201	3ª.SET23		157/24 – 03/24 – 31MAR
73202	3ª.SET23		158/24 – 03/24 – 31MAR
73203	2ª.MAR21		148/21 – 03/21 – 31MAR
73204	2ª.MAR21		149/21 – 03/21 – 31MAR
73205	2ª.MAR21		150/21 – 03/21 – 31MAR



**REPÚBLICA DE MOÇAMBIQUE**

<b>Nº</b>	<b>EDIÇÃO</b>	<b>REIMP.</b>	<b>AN – GRUPO Nº – DATA</b>
415	2º JUL73	NOV85	115/06 – 02/06 – 20JAN
416	2º OUT73	NOV85	115/06 – 02/06 – 20JAN
417	3º MAR74	JAN83	115/06 – 02/06 – 20JAN
423	2º MAI75		115/06 – 02/06 – 20JAN
429	1º MAR65	FEV86	115/06 – 02/06 – 20JAN
430	1º JAN65	SET87	115/06 – 02/06 – 20JAN
431	1º JAN71	NOV88	115/06 – 02/06 – 20JAN
432	1º OUT71	MAR87	115/06 – 02/06 – 20JAN
435	1º MAI75		115/06 – 02/06 – 20JAN
436	1º MOAI75		115/06 – 02/06 – 20JAN
437	1º JAN66	MAR84	115/06 – 02/06 – 20JAN
438	1º AGO63	OUT82	115/06 – 02/06 – 20JAN
440	1º DEZ63	NOV88	115/06 – 02/06 – 20JAN
445	1º DEZ60	JAN71	115/06 – 02/06 – 20JAN
446	1º ABR60	FEV71	115/06 – 02/06 – 20JAN
447	1º DEZ60	FEV71	115/06 – 02/06 – 20JAN
448	1º DEZ60	AGO86	115/06 – 02/06 – 20JAN
449	1º FEV61	FEV86	115/06 – 02/06 – 20JAN
451	1º NOV74		115/06 – 02/06 – 20JAN
451-A	1º SET72		115/06 – 02/06 – 20JAN
451-B	1º JUN72		115/06 – 02/06 – 20JAN
453	2º JAN74		115/06 – 02/06 – 20JAN
455	2º MAR65	JUL70	316/08 – 11/08 – 30NOV
456	1º 1940		115/06 – 02/06 – 20JAN
471	2º MAI75	NOV88	115/06 – 02/06 – 20JAN
476	4º AGO84		115/06 – 02/06 – 20JAN
482	3º JUN64	OUT82	115/06 – 02/06 – 20JAN
484	2º AGO91		115/06 – 02/06 – 20JAN
486	2º JUL64		115/06 – 02/06 – 20JAN
492	2º ABR61		115/06 – 02/06 – 20JAN
493	2º JUN65	JUN70	115/06 – 02/06 – 20JAN
495	3º NOV72	MAI84	115/06 – 02/06 – 20JAN
496	2º MAI60		115/06 – 02/06 – 20JAN



## Secção X – CARTAS ELETRÓNICAS DE NAVEGAÇÃO DO I. H. – Atualização

### PORTUGAL CONTINENTAL

CEN	EDIÇÃO	UPDATE	CN EQUIVALENTE	AN – GRUPO N° – DATA
PT111101.000	7ºNOV21	012	11101 - 2ºed. - 2012	147/24 – 03/24 – 31MAR
PT221101.000	4ºNOV21	019	21101 - 4ºed. - 2002	161/24(T) – 03/24 – 31MAR
PT324201.000	7ºNOV21	019	24201 - 2ºed. - 2007	(av. cancelado GR03/24)
PT324202.000	6ºSET14	015	24202 - 3ºed. - 2011	(av. cancelado GR03/24)
PT324203.000	4ºFEV13	031	24203 - 2ºed. - 2012	161/24(T) – 03/24 – 31MAR
PT324204.000	6ºDEZ21	010	24204 - 2ºed. - 2005	150/24 – 03/24 – 31MAR
PT324205.000	6ºOUT18	029	24205 - 2ºed. - 2005	165/24(T) – 03/24 – 31MAR
PT324206.000	8ºMAI22	013	24206 - 3ºed. - 2007	166/24(T) – 03/24 – 31MAR
PT426401.000	4ºMAI22	000	26401 - 2ºed. - 2015	193/22 – 05/22 – 31MAI
PT426402.000	5ºJUN15	026	26402 - 3ºed. - 2014	135/24(T) – 02/24 – 29FEV
PT426403.000	3ºAGO23	004	26403 - 2ºed. - 2009	(av. cancelado GR03/24)
PT426404.000	2ºJUN14	015	26404 - 2ºed. - 2014	140/24(T) – 02/24 – 29FEV
PT426405.000	2ºJUL18	012	26405 - 2ºed. - 2008	161/24(T) – 03/24 – 31MAR
PT426407.000	3ºJUL16	021	26407 - 2ºed. - 2016	162/24(T) – 03/24 – 31MAR
PT426408.000	6ºMAR21	010	26408 - 4ºed. - 2021	171/24(P) – 03/24 – 31MAR
PT526302.000	2ºJUN14	004	26302 - 2ºed. - 2014	314/21 – 10/21 – 31OUT
PT526303.000	10ºFEV24	000	26303 - 10ºed. - 2024	124/24 – 02/24 – 29FEV
PT526304.000	6ºDEZ14	033	26304 - 8ºed. - 2012	307/23(T) – 12/23 – 31DEZ
PT526305.000	6º JAN14	020	26305 - 6ºed. - 2013	166/23 – 05/23 – 31MAI
PT526306.000	6º NOV21	000	26306 - 5ºed. - 2008	363/21 – 12/21 – 31DEZ
PT526307.000	4ºMAI21	002	26307 - 4ºed. - 2011	332/22 – 12/22 – 31DEZ
PT526308.000	6ºDEZ22	008	26308 - 5ºed. - 2023	162/24(T) – 03/24 – 31MAR
PT526309.000	4ºDEZ22	007	26309 - 4ºed. - 2023	301/23 – 12/23 – 31DEZ
PT526310.000	6ºSET23	003	26310 - 5ºed. - 2014	(av. cancelado GR03/24)
PT526311.000	6ºMAI22	011	26311 - 3ºed. - 2022	117/24(T) – 01/24 – 31JAN
PT526312.000	4ºMAI18	005	26312 - 4ºed. - 2017	333/22 – 12/22 – 31DEZ
PT528409.000	1ºMAI22	002	26409 - 2ºed. - 2022	298/23 – 12/23 – 31DEZ
PT528501.000	3ºOUT15	016	26401 - 2ºed. - 2015	(av. cancelado GR05/23)
PT528503.000	2ºJUN21	009	26410 - 1ºed. - 2014	277/23(T) – 11/23 – 30NOV
PT528505.000	6ºJUN15	033	26402 - 3ºed. - 2014	159/24(T) – 03/24 – 31MAR
PT528506.000	3ºDEZ23	002	26403 - 2ºed. - 2009	(av. cancelado GR03/24)
PT528507.000	3ºDEZ21	006	26404 - 2ºed. - 2014	140/24(T) – 02/24 – 29FEV
PT528510.000	4ºFEV22	002	26405 - 2ºed. - 2008	172/22 – 04/22 – 30ABR
PT528513.000	4ºJUL16	015	26407 - 2ºed. - 2016	(av. cancelado GR02/24)
PT528514.000	7ºMAR21	005	26408 - 4ºed. - 2021	171/24(P) – 03/24 – 31MAR
PT528515.000	1ºOUT07	011	27502 - 1ºed. - 1999	(av. cancelado GR10/23)
PT528516.000	2ºABR22	004	27502 - 1ºed. - 1999	165/24(T) – 03/24 – 31MAR
PT528517.000	2ºAGO23	001	27503 - 1ºed. - 2009	133/24 – 02/24 – 29FEV
PT528518.000	1ºFEV10	014	27503 - 1ºed. - 2009	166/24(T) – 03/24 – 31MAR
PT528519.000	1ºOUT17	004	27503 - 1ºed. - 2009	148/23(T) – 03/23 – 31MAR

### ARQUIPÉLAGO DA MADEIRA

CEN	EDIÇÃO	UPDATE	CN EQUIVALENTE	AN – GRUPO N° – DATA
PT233101.000	3ºMAI14	006	33101 - 1ºed. - 2003	152/24 – 03/24 – 31MAR
PT336201.000	4ºMAI18	013	36201 - 1ºed. - 2002	313/23(T) – 12/23 – 31DEZ
PT336407.000	1ºSET10	005	36407 - 1ºed. - 2010	227/21 – 06/21 – 30JUN
PT436401.000	3ºNOV11	015	36401 - 1ºed. - 2001	108/22 – 01/22 – 31JAN
PT436402.000	5ºABR20	008	36402 - 2ºed. - 2007	313/23(T) – 12/23 – 31DEZ
PT436403.000	2ºMAI21	012	36403 - 1ºed. - 2008	(av. cancelado GR02/24)
PT436406.000	2ºFEV11	014	36406 - 1ºed. - 2010	369/21 – 12/21 – 31DEZ
PT538501.000	3ºSET17	005	36401 - 1ºed. - 2001	(av. cancelado GR10/23)
PT538502.000	1ºMAR08	001	37501 - 1ºed. - 2007	190/11 – 03/11 – 31MAR
PT538503.000	1ºJAN08	000	37501 - 1ºed. - 2007	123/08 – 02/08 – 29FEV
PT538504.000	4ºDEZ23	000	37501 - 1ºed. - 2007	293/23 – 12/23 – 31DEZ
PT538505.000	1ºMAI08	012	36403 - 1ºed. - 2008	109/22 – 01/22 – 31JAN
PT538506.000	3ºMAI20	005	36402 - 2ºed. - 2007	(av. cancelado GR11/23)

## ARQUIPÉLAGO DOS AÇORES

CEN	EDIÇÃO	UPDATE	CN EQUIVALENTE	AN – GRUPO N ° – DATA
PT241101.000	3ºDEZ21	005	41101 - 3ªed. - 2000	290/23(T)– 11/23 – 30NOV
PT343101.000	3ºJAN12	013	43101 - 2ªed. - 2011	290/23(T)– 11/23 – 30NOV
PT343102.000	5ºSET22	005	43102 - 3ªed. - 2013	(av. cancelado GR02/24)
PT343103.000	4ºNOV21	002	43103 - 2ªed. - 1999	169/24(T)– 03/24 – 31MAR
PT446201.000	3ºSET13	019	46201 - 2ªed. - 2012	267/23(T)– 10/23 – 31OUT
PT446401.000	4ºOUT18	013	46401 - 1ªed. - 2002	290/23(T)– 11/23 – 30NOV
PT446403.000	3ºMAR17	016	46403 - 2ªed. - 2016	(av. cancelado GR10/23)
PT446404.000	2º JUL11	008	46404 - 1ªed. - 2011	271/17(T)– 12/17 – 31DEZ
PT446405.000	3ºDEZ22	002	46405 - 1ªed. - 2001	134/24 – 02/24 – 29FEV
PT446406.000	2ºMAI17	014	46406 - 1ªed. - 2001	155/23 – 04/23 – 30ABR
PT446407.000	2ºJAN16	007	46407 - 2ªed. - 2015	169/24(T)– 03/24 – 31MAR
PT548501.000	3ºJUN19	001	46401 - 1ªed. - 2002	192/19 – 08/19 – 31AGO
PT548502.000	3ºJUN19	002	46401 - 1ªed. - 2002	180/22 – 04/22 – 30ABR
PT548503.000	3ºJUN19	007	46401 - 1ªed. - 2002	290/23(T)– 11/23 – 30NOV
PT548504.000	3ºFEV17	003	46403 - 2ªed. - 2016	249/22 – 07/22 – 31JUL
PT548505.000	3ºNOV16	012	46403 - 2ªed. - 2016	(av. cancelado GR02/23)
PT548507.000	2º JUN11	021	46404 - 1ªed. - 2011	(av. cancelado GR10/22)
PT548509.000	3ºJUN21	000	47501 – 1ªed - 2010	208/21 – 06/21 – 30JUN
PT548513.000	1º DEZ10	003	47501 – 1ªed - 2010	106/23 – 01/23 – 31JAN
PT548514.000	4ºAGO23	001	46405 - 1ªed. - 2001	315/23(T)– 12/23 – 31DEZ
PT548515.000	5ºMAR15	007	46405 - 1ªed. - 2001	(av. cancelado GR11/23)
PT548519.000	4ºSET09	014	46406 - 1ªed. - 2001	217/23(T)– 08/23 – 31AGO
PT548522.000	2ºJAN16	000	46407 - 2ªed. - 2015	126/16 – 02/16 – 29FEV
PT548523.000	2ºJAN16	000	46407 - 2ªed. - 2015	127/16 – 02/16 – 29FEV
PT548524.000	3ºABR16	007	46407 - 2ªed. - 2015	(av. cancelado GR03/24)

## CARTAS MILITARES

CEN	EDIÇÃO	UPDATE	CN EQUIVALENTE	AN – GRUPO N ° – DATA
PT436M01.000	1ºSET10	005	36407 - 1ªed. - 2010	227/21 – 06/21 – 30JUN
PT436M02.000	1ºSET10	001	36407 - 1ªed. - 2010	265/13 – 08/13 – 31AGO
PT528M03.000	1ºJUN11	003	27504 - 1ªed. - 2010	177/22 – 04/22 – 30ABR
PT528M04.000	1ºNOV12	010	27504 - 1ªed. - 2010	142/24(T)– 02/24 – 29FEV
PT538M01.000	1ºMAR11	000	36406 – 1ªed - 2010	275/11 – 07/11 – 31JUL
PT548M01.000	1ºJUN11	001	46404 – 1ªed - 2011	390/12 – 12/12 – 31DEZ
PT548M02.000	1ºJUL11	000	46404 – 1ªed - 2011	277/11 – 07/11 – 31JUL
PT548M03.000	1ºSET11	003	47501 - 1ªed. - 2010	(av. cancelado GR6/18)
PT548M04.000	1ºNOV11	016	47501 - 1ªed. - 2010	145/24(T)– 02/24 – 29FEV
PT548M05.000	1ºSET11	001	47501 - 1ªed. - 2010	392/12– 12/12 – 31DEZ
PT548M06.000	1ºMAR11	000	47502 - 1ªed. - 2010	179/11 – 03/11 – 31MAR
PT548M07.000	1ºMAR11	007	47502 - 1ªed. - 2010	172/16 – 04/16 – 30ABR
PT548M08.000	1ºMAR11	000	47502 - 1ªed. - 2010	181/11 – 03/11 – 31MAR
PT548M09.000	1ºMAR11	003	47502 - 1ªed. - 2010	(av. cancelado GR10/21)
PT548M10.000	1ºMAR11	000	47502 - 1ªed. - 2010	183/11 – 03/11 – 31MAR
PT627M01.000	6ºDEZ14	018	27M01 - 4ªed. - 2014	307/23(T)– 12/23 – 31DEZ
PT627M02.000	2ºMAI15	001	27M01 - 4ªed. - 2014	199/21(T)– 05/21 – 31MAI
PT627M03.000	2ºAGO15	000	27M01 - 4ªed. - 2014	223/15 – 09/15 – 30SET
PT627M04.000	2ºAGO15	001	27M01 - 4ªed. - 2014	284/21 – 08/21 – 31AGO
PT627M05.000	2ºDEZ14	000	27M01 - 4ªed. - 2014	343/14 – 12/14 – 31DEZ

**REPÚBLICA DE CABO VERDE**

CEN	EDIÇÃO	UPDATE	CN EQUIVALENTE	AN – GRUPO N ° – DATA
PT262101.000	2ºMAR21	003	1003 – 1ªed. - 1972	108/24 – 01/24 – 31JAN
PT262102.000	1ºMAR21	002	62102– 1ªed. - 2020	154/24 – 03/24 – 31MAR
PT364201.000	1ºMAR21	000	64201 – 1ªed. - 2019	153/21 – 03/21 – 31MAR
PT466401.000	1ºJAN18	002	66401 – 1ªed. - 2017	224/21 – 06/21 – 30JUN
PT466402.000	2ºFEV20	003	66402 – 2ªed. - 2019	315/21 – 10/21 – 31OUT
PT56601A.000	1ºNOV11	002	67501 – 1ªed. - 2011	240/17 – 10/17 – 15NOV
PT56601B.000	1ºNOV11	000	67501 – 1ªed. - 2011	388/11 – 12/11 – 31DEZ
PT56601C.000	1ºJAN12	000	67501 – 1ªed. - 2011	166/12 – 03/12 – 31MAR
PT56602A.000	2ºJUN17	000	67502 – 1ªed. - 2012	184/17 – 06/17 – 30JUN
PT56602B.000	2ºJUN17	000	67502 – 1ªed. - 2012	185/17 – 06/17 – 30JUN
PT56602C.000	1ºFEV13	000	67502 – 1ªed. - 2012	136/13 – 02/13 – 28FEV
PT56602D.000	1ºOUT12	000	67502 – 1ªed. - 2012	385/12 – 12/12 – 31DEZ
PT56603A.000	1ºABR11	001	67503 – 1ªed. - 2009	292/11 – 08/11 – 31AGO
PT56603B.000	1ºABR11	000	67503 – 1ªed. - 2009	280/11 – 07/11 – 31JUL
PT56603C.000	2ºJUN17	000	67503 – 1ªed. - 2009	197/17 – 07/17 – 31JUL
PT568501.000	1ºJAN18	001	66401 – 1ªed. - 2017	224/21 – 06/21 – 30JUN
PT568502.000	2ºFEV20	002	66402 – 2ªed. - 2019	315/21 – 10/21 – 31OUT

**REPÚBLICA DE ANGOLA**

CEN	EDIÇÃO	UPDATE	CN EQUIVALENTE	AN – GRUPO N ° – DATA
PT271101.000	4ºAGO21	004	72101 – 2ªed. – 2021 72102 – 2ªed. – 2021	107/24 – 01/24 – 31JAN
PT516303.000	1ºSET22	001	16303 – 1ªed. – 2022	108/23 – 01/23 – 31JAN

**REPÚBLICA DE SÃO TOMÉ E PRÍNCIPE**

CEN	EDIÇÃO	UPDATE	CN EQUIVALENTE	AN – GRUPO N ° – DATA
PT466420.000	1ºOUT15	001	66420 – 1ªed. - 2015	301/16 – 12/16 – 31DEZ
PT568520.000	1ºOUT15	003	66420 – 1ªed. - 2015	279/22(T) – 08/22 – 31AGO

**REPÚBLICA DA GUINÉ-BISSAU**

CEN	EDIÇÃO	UPDATE	CN EQUIVALENTE	AN – GRUPO N ° – DATA
PT566310.000	1ºNOV19	001	66310 – 1ªed. - 2019	156/24 – 03/24 – 31MAR

**CARTAS ELETRÓNICAS DE NAVEGAÇÃO PARA ÁGUAS INTERIORES**

**DOURO**

<b>IENC</b>	<b>EDIÇÃO</b>	<b>UPDATE</b>	<b>CN EQUIVALENTE</b>	<b>AN – GRUPO N ° – DATA</b>
PT76611 A	1ªNOV19	003	26F11 – 1ª 2018	101/24 – 01/24 – 31JAN
PT76611 B	1ªNOV19	002	26F11 – 1ª 2018	101/24 – 01/24 – 31JAN
PT76612 A	1ªNOV19	004	26F12 – 1ª 2018	101/24 – 01/24 – 31JAN
PT76612 B	1ªNOV19	002	26F12 – 1ª 2018	101/24 – 01/24 – 31JAN
PT76612 C	1ªNOV19	002	26F12 – 1ª 2018	101/24 – 01/24 – 31JAN
PT76612 D	1ªNOV19	002	26F12 – 1ª 2018	101/24 – 01/24 – 31JAN
PT76612 E	1ªNOV19	002	26F12 – 1ª 2018	101/24 – 01/24 – 31JAN
PT76612 F	1ªNOV19	002	26F12 – 1ª 2018	101/24 – 01/24 – 31JAN
PT76612 G	1ªNOV19	002	26F12 – 1ª 2018	101/24 – 01/24 – 31JAN
PT76612 H	1ªNOV19	002	26F12 – 1ª 2018	101/24 – 01/24 – 31JAN
PT76612 I	1ªNOV19	002	26F12 – 1ª 2018	101/24 – 01/24 – 31JAN
PT76612 J	1ªNOV19	002	26F12 – 1ª 2018	101/24 – 01/24 – 31JAN
PT76612 L	1ªNOV19	002	26F12 – 1ª 2018	101/24 – 01/24 – 31JAN
PT76612 M	1ªNOV19	002	26F12 – 1ª 2018	101/24 – 01/24 – 31JAN
PT76613 A	1ªNOV19	001	26F13 – 1ª 2018	101/24 – 01/24 – 31JAN
PT76613 B	1ªNOV19	001	26F13 – 1ª 2018	101/24 – 01/24 – 31JAN
PT76613 C	1ªNOV19	001	26F13 – 1ª 2018	101/24 – 01/24 – 31JAN
PT76613 D	1ªNOV19	001	26F13 – 1ª 2018	101/24 – 01/24 – 31JAN
PT76613 E	1ªNOV19	001	26F13 – 1ª 2018	101/24 – 01/24 – 31JAN
PT76613 F	1ªNOV19	001	26F13 – 1ª 2018	101/24 – 01/24 – 31JAN
PT76613 G	1ªNOV19	001	26F13 – 1ª 2018	101/24 – 01/24 – 31JAN
PT76613 H	1ªNOV19	001	26F13 – 1ª 2018	101/24 – 01/24 – 31JAN
PT76613 I	1ªNOV19	001	26F13 – 1ª 2018	101/24 – 01/24 – 31JAN
PT76613 J	1ªNOV19	001	26F13 – 1ª 2018	101/24 – 01/24 – 31JAN
PT76613 L	1ªNOV19	001	26F13 – 1ª 2018	101/24 – 01/24 – 31JAN
PT76613 M	1ªNOV19	001	26F13 – 1ª 2018	101/24 – 01/24 – 31JAN
PT76614 A	1ªNOV19	001	26F14 – 1ª 2018	127/24 – 02/24 – 29FEV
PT76614 B	1ªNOV19	001	26F14 – 1ª 2018	127/24 – 02/24 – 29FEV
PT76614 C	1ªNOV19	001	26F14 – 1ª 2018	127/24 – 02/24 – 29FEV
PT76614 D	1ªNOV19	001	26F14 – 1ª 2018	127/24 – 02/24 – 29FEV
PT76614 E	1ªNOV19	001	26F14 – 1ª 2018	127/24 – 02/24 – 29FEV
PT76614 F	1ªNOV19	001	26F14 – 1ª 2018	127/24 – 02/24 – 29FEV
PT76614 G	1ªNOV19	001	26F14 – 1ª 2018	127/24 – 02/24 – 29FEV
PT76614 H	1ªNOV19	001	26F14 – 1ª 2018	127/24 – 02/24 – 29FEV
PT76614 I	1ªNOV19	001	26F14 – 1ª 2018	127/24 – 02/24 – 29FEV
PT76614 J	1ªNOV19	001	26F14 – 1ª 2018	127/24 – 02/24 – 29FEV
PT76614 L	1ªNOV19	001	26F14 – 1ª 2018	127/24 – 02/24 – 29FEV
PT76615 A	1ªNOV19	000	26F15 – 1ª 2019	262/19 – 12/19 – 31DEZ
PT76615 B	1ªNOV19	000	26F15 – 1ª 2019	262/19 – 12/19 – 31DEZ
PT76615 C	1ªNOV19	000	26F15 – 1ª 2019	262/19 – 12/19 – 31DEZ
PT76615 D	1ªNOV19	000	26F15 – 1ª 2019	262/19 – 12/19 – 31DEZ
PT76615 E	1ªNOV19	000	26F15 – 1ª 2019	262/19 – 12/19 – 31DEZ
PT76615 F	1ªNOV19	000	26F15 – 1ª 2019	262/19 – 12/19 – 31DEZ
PT76615 G	1ªNOV19	000	26F15 – 1ª 2019	262/19 – 12/19 – 31DEZ
PT76615 H	1ªNOV19	000	26F15 – 1ª 2019	262/19 – 12/19 – 31DEZ
PT76615 I	1ªNOV19	000	26F15 – 1ª 2019	262/19 – 12/19 – 31DEZ
PT76616 A	1ªNOV19	000	26F16 – 1ª 2018	263/19 – 12/19 – 31DEZ
PT76616 B	1ªNOV19	000	26F16 – 1ª 2018	263/19 – 12/19 – 31DEZ
PT76616 C	1ªNOV19	000	26F16 – 1ª 2018	263/19 – 12/19 – 31DEZ
PT76616 D	1ªNOV19	000	26F16 – 1ª 2018	263/19 – 12/19 – 31DEZ
PT76616 E	1ªNOV19	000	26F16 – 1ª 2018	263/19 – 12/19 – 31DEZ
PT76616 F	1ªNOV19	000	26F16 – 1ª 2018	263/19 – 12/19 – 31DEZ
PT76616 G	1ªNOV19	000	26F16 – 1ª 2018	263/19 – 12/19 – 31DEZ
PT76616 H	1ªNOV19	000	26F16 – 1ª 2018	263/19 – 12/19 – 31DEZ

## CARTAS ELETRÓNICAS DE NAVEGAÇÃO PARA ÁGUAS INTERIORES

### GUADIANA

<b>IENC</b>	<b>EDIÇÃO</b>	<b>UPDATE</b>	<b>CN EQUIVALENTE</b>	<b>AN – GRUPO N ° – DATA</b>
PT76621A	1ºNOV21	000	26F21 – 1ª 2021	336/21 – 11/21 – 30NOV
PT76621B	1ºNOV21	000	26F21 – 1ª 2021	336/21 – 11/21 – 30NOV
PT76621C	1ºNOV21	000	26F21 – 1ª 2021	336/21 – 11/21 – 30NOV
PT76621D	1ºNOV21	001	26F21 – 1ª 2021	330/22(T) – 11/22 – 30NOV
PT76621E	1ºNOV21	000	26F21 – 1ª 2021	336/21 – 11/21 – 30NOV
PT76621F	1ºNOV21	001	26F21 – 1ª 2021	330/22(T) – 11/22 – 30NOV
PT76621G	1ºNOV21	000	26F21 – 1ª 2021	336/21 – 11/21 – 30NOV
PT76621H	1ºNOV21	000	26F21 – 1ª 2021	336/21 – 11/21 – 30NOV
PT76622A	1ºNOV21	000	26F22 – 1ª 2021	337/21 – 11/21 – 30NOV
PT76622B	1ºNOV21	000	26F22 – 1ª 2021	337/21 – 11/21 – 30NOV
PT76622C	1ºNOV21	000	26F22 – 1ª 2021	337/21 – 11/21 – 30NOV
PT76622D	1ºNOV21	000	26F22 – 1ª 2021	337/21 – 11/21 – 30NOV

# Conhecimento do Oceano

