



S. R.
MINISTÉRIO DA DEFESA NACIONAL
MARINHA
INSTITUTO HIDROGRÁFICO



PN 59

AVISOS AOS NAVEGANTES GRUPO MENSAL



AVISOS de 101 a 119

Nº 01 - 31 de janeiro de 2025

Recomenda-se vivamente a todos os Navegantes que comuniquem, imediatamente, e pela via mais rápida, a descoberta de novos perigos ou suspeita de perigos para a navegação, assim como qualquer alteração ou anomalia encontradas nas ajudas à navegação, nas cartas náuticas, nas publicações náuticas e noutros documentos náuticos.

A comunicação deve ser dirigida pela via mais rápida a qualquer Autoridade Marítima ou diretamente ao Instituto Hidrográfico.

É mais importante o **CONTEÚDO E A RAPIDEZ** na comunicação da informação do que a sua **FORMA**

Utilize a aplicação **Comunicado Hidrografico** para nos fazer chegar a informação.



Comunicado Hidrográfico



UTILIZAÇÃO DAS CARTAS NÁUTICAS (CN), CARTAS ELETRÓNICAS DE NAVEGAÇÃO (CEN) E PUBLICAÇÕES NÁUTICAS (PN)

1. DAS CARTAS NÁUTICAS, DAS CARTAS ELETRÓNICAS DE NAVEGAÇÃO E DAS PUBLICAÇÕES NÁUTICAS

A informação contida nas CN, nas CEN e nas PN pode, pela sua natureza, sofrer alterações. O Instituto Hidrográfico faz um esforço permanente para assegurar a atualização das CN, das CEN e das PN portuguesas através da difusão dos “Avisos aos Navegantes”.

O Navegante não pode tomar como garantido que a informação que possui é a mais completa e atual e deve interpretar, avaliar e aplicar como julgar adequado à situação a informação contida nas CN, nas CEN e nas PN, tomando em consideração as circunstâncias particulares existentes, as recomendações da pilotagem local e a utilização criteriosa das Ajudas à Navegação disponíveis.

2. DAS CARTAS NÁUTICAS

O Navegante deve utilizar as CN com prudência. A informação representada nestes documentos pode ser, em certas áreas, antiga e incompleta. As datas de recolha da informação constante nas CN estão referidas no diagrama de compilação, constituindo este um importante elemento de análise e avaliação.

Na condução da navegação, o Navegante deve fazer uso das cartas de maior escala que tiver disponíveis.

As CN de pequena escala representando áreas oceânicas onde a informação hidrográfica é escassa, podem dar indicações incorretas de baixos, nomeadamente no que se refere à posição, sonda mínima e extensão. Em particular podem existir nas zonas fora das rotas mais utilizadas perigos não detetados.

3. DAS CARTAS ELETRÓNICAS DE NAVEGAÇÃO

O Navegante deve utilizar as CEN com prudência. A informação representada nestes documentos pode ser, em certas áreas, antiga e incompleta. As informações relativas à recolha da informação constante nas CEN encontra-se codificada no meta – objeto M_QUAL, constituindo este um importante elemento de análise e avaliação.

Durante a navegação, o ECDIS deverá carregar automaticamente a célula de melhor escala que tiver disponível, desde que o utilizador tenha a opção do modo de carregamento das CEN em automático.

Na condução da navegação, o Navegante deve utilizar o ECDIS com as devidas cautelas e com o conhecimento completo das suas limitações e erros, assim como deve ser utilizada informação cartográfica proveniente de organismos oficiais de forma a garantir a Precisão dos sistemas de posicionamento.

As CEN de pequena escala representando áreas oceânicas onde a informação hidrográfica é escassa, podem dar indicações incorretas de baixos, nomeadamente no que se refere à posição, sonda mínima e extensão. Em particular podem existir nas zonas fora das rotas mais utilizadas perigos não detetados.

ÍNDICES

	Pág.
Secção I - SUMÁRIO	1
Geográfico	
Cartas Náuticas afetadas	
Cartas Eletrónicas de Navegação afetadas	
Publicações Náuticas afetadas	
Secção II - TABELAS DE RECAPITULAÇÃO	NIL
Correções às Cartas Náuticas	
Correções às Cartas Eletrónicas de Navegação	
Correções às Publicações Náuticas	
Avisos Temporários (T) e Preliminares (P) em vigor	
Secção III - PUBLICAÇÃO E CANCELAMENTO DE CARTAS NÁUTICAS E PUBLICAÇÕES NÁUTICAS.....	NIL
Secção IV - AVISOS ESPECIAIS.....	NIL
Secção V - AVISOS PERMANENTES, TEMPORÁRIOS E PRELIMINARES.....	3
Secção VI - TABELA DE AVISOS CANCELADOS.....	9
Secção VII - CORREÇÕES ÀS PUBLICAÇÕES NÁUTICAS	NIL
Secção VIII - CORREÇÕES ÀS CARTAS NÁUTICAS.....	NIL
Secção IX - CARTAS NÁUTICAS DO I.H. - Atualização.....	12
Secção X - CARTAS ELETRÓNICAS DE NAVEGAÇÃO DO I.H. - Atualização.....	15

O DIRETOR-GERAL

João Paulo Ramalho Marreiros
Contra-almirante

(Original assinado eletronicamente)

Secção I – SUMÁRIO

GEOGRÁFICO

Atlântico Norte – Portugal – Portugal Continental	Págs.	3, 4, 5
Atlântico Norte – Portugal – Arquipélago da Madeira	Pág.	5
Atlântico Norte – Portugal – Arquipélago dos Açores	Pág.	6
Atlântico Norte – Espanha	Págs.	3, 4, 7
Atlântico Norte – Marrocos	Págs.	4, 6
Atlântico Norte – Saara ocidental	Pág.	7
Atlântico Sul – República de Angola	Págs.	7, 8

CARTAS NáUTICAS AFETADAS

CN N.º	AVISO N.º	PÁGINA N.º	CN N.º	AVISO N.º	PÁGINA N.º
332	119/25(T)	8	72102	118/25(T)	7
23204	103/25, 104/25, 105/25	3, 4	73201	118/25(T), 119/25(T)	7, 8
24204	108/25(T)	5	73202	118/25(T)	7
26308	109/25(T)	5	25R08	108/25(T)	5
26309	109/25(T)	5	INT 104	115/25(T), 116/25(T), 117/25(T)	6, 7
26310	110/25(T)	5	INT 1816	108/25(T)	5
26311	111/25(T)	5	INT 1880	109/25(T)	5
26410	107/25(T)	4	INT 1881	109/25(T)	5
27504	106/25	4	INT 1884	110/25(T)	5
36402	112/25(T)	5	INT 1885	111/25(T)	5
37501	112/25(T)	5	INT 1890	113/25(T)	6
46406	113/25(T)	6	INT 1920	112/25(T)	5
47501	114/25(T)	6	INT 2050	118/25(T)	7
47502	113/25(T)	6	INT 2089	118/25(T), 119/25(T)	7, 8
61101	115/25(T), 116/25(T), 117/25(T)	6, 7	INT 2550	118/25(T)	7
72101	118/25(T), 119/25(T)	7, 8	INT 2814	118/25(T), 119/25(T)	7, 8

CARTAS ELETRÓNICAS DE NAVEGAÇÃO AFETADAS

CEN N.º	AVISO N.º	PÁGINA N.º	CEN N.º	AVISO N.º	PÁGINA N.º
PT111101	104/25, 115/25(T)	4,6	PT526309	109/25(T)	5
PT221101	104/25, 108/25(T)	4,5	PT526310	110/25(T)	5
PT271101	118/25(T), 119/25(T)	7,8	PT526311	111/25(T)	5
PT324204	108/25(T)	5	PT528503	107/25(T)	4
PT436402	112/25(T)	5	PT538504	112/25(T)	5
PT446201	114/25(T)	6	PT548M04	114/25(T)	6
PT446406	113/25(T)	6	PT548M08	113/25(T)	6

PUBLICAÇÕES NÁUTICAS AFETADAS

Página	Ajuda	Aviso N.º	Suplemento a esta informação	
			Secção	Pág.

Página	Ajuda	Aviso N.º	Suplemento a esta informação	
			Secção	Pág.

AJUDAS À NAVEGAÇÃO - LISTA DE LUZES, BOIAS, BALIZAS E SINAIS DE NEVOEIRO

-	57	107/25(T)	-	-
-	388.12	109/25(T)	-	-
-	460.3	110/25(T)	-	-
-	548.2	111/25(T)	-	-

-	629.5	112/25(T)	-	-
-	728	113/25(T)	-	-
-	822	114/25(T)	-	-
-	-	-	-	-

AVISOS AOS NAVEGANTES GRUPO MENSAL

-	-	101/25	-	-
---	---	--------	---	---

-	-	102/25	-	-
---	---	--------	---	---

Secção II – TABELAS DE RECAPITULAÇÃO

São publicadas nos grupos de Abril, Agosto e Dezembro

NIL

Secção III – PUBLICAÇÃO E CANCELAMENTO DE CARTAS NÁUTICAS E PUBLICAÇÕES NÁUTICAS

NIL

Secção IV – AVISOS ESPECIAIS

NIL

Secção V – AVISOS PERMANENTES, TEMPORÁRIOS E PRELIMINARES

A informação contida nos Avisos Temporários e Preliminares deve estar anotada a lápis nas cartas náuticas e publicações náuticas enquanto estiver em vigor

* 101/25 - PUBLICAÇÕES NÁUTICAS DO INSTITUTO HIDROGRÁFICO – Avisos aos Navegantes Grupo Mensal – Correções

No Aviso aos Navegantes * 334/24, publicado no Grupo Mensal dos Avisos aos Navegantes N°12 – 31 de dezembro de 2024, na coordenada N°11 do Cabo Submarino 2AFRICA WEST

Onde se lê:
5°54,7'S / 011°20,2'E


Deverá ler-se:
5°47,5'S / 011°20,0'E

PN afetada – Avisos aos Navegantes Grupo Mensal N°12, 2024
Origem – Instituto Hidrográfico


* 102/25 - PUBLICAÇÕES NÁUTICAS DO INSTITUTO HIDROGRÁFICO – Avisos aos Navegantes Grupo Mensal – Correções

No Aviso aos Navegantes * 326/24, publicado no Grupo Mensal dos Avisos aos Navegantes N°12 – 31 de dezembro de 2024:

Onde se lê:

Retirar  *Obstn*, e respetiva área condicionada (incluindo os símbolos de proibido fundear e pescar), na posição: 41°08,618'N / 008°39,044'W ;

Deverá ler-se:

Retirar  *Obstn*, e respetiva área condicionada (incluindo os símbolos de proibido fundear e pescar), na posição: 41°10,288'N / 008°41,964'W .

PN afetada – Avisos aos Navegantes Grupo Mensal N°12, 2024
Origem – Instituto Hidrográfico

* 103/25 - ATLÂNTICO NORTE – ESPANHA – COSTA SUDOESTE Rota – Sistemas de Navegação por Satélite





Na CN 23204 (1:350 000), proceder às seguintes correções (Datum Europeu 1950):

Eliminar  **DGPS**, na posição: 36°37,7'N / 006°22,8'W .

CN afetada – 23204 [131/02; 261/22]
Origem – Instituto Hidrográfico de la Marina (IHM) – AN 32/306

*** 104/25 - ATLÂNTICO NORTE – ESPANHA – COSTA SUDOESTE – GOLFO DE CÁDIZ -
Cabo submarino COLUMBUS 3 fora de serviço**

Na CN 23204, proceder às seguintes correções (Datum Europeu 1950):

Substituir  , por  , entre as posições: 35°57,6'N / 005°44,9'W ;
35°50,7'N / 009°28,0'W .
 , por  , entre as posições: 35°52,4N / 007°01,4W ;
36°13,4N / 006°21,5W .

CN afetada – 23204 [131/02; 103/25]

CEN afetadas – PT111101 [189/24; 266/24], PT221101 [362/21; 311/24(T)]

Origem – Instituto Hidrográfico de la Marina (IHM) – AN 43/296

*** 105/25 - ATLÂNTICO NORTE – MARROCOS
El Araich (Larache) – Poço de Produção Submerso**

Na CN 23204 (1:350 000), proceder às seguintes correções (Datum Europeu 1950):

Inserir  *Well* , na posição: 35°11,9'N / 006°33,0'W .

CN afetada – 23204 [131/02; 104/25]

Origem – Instituto Hidrográfico de la Marina (IHM) – AN 5/34

*** 106/25 - ATLÂNTICO NORTE – PORTUGAL – PORTUGAL CONTINENTAL – COSTA OESTE
Cascais – Sondas**

No Plano B (1:7 500) da CN 27504, proceder às seguintes correções (WGS 84):

Substituir -0_2 , por -0_3 , na posição: 38°41,720'N / 009°25,094'W .

CN afetada – 27504 [382/10; 328/24]

Origem – Instituto Hidrográfico

*** 107/25(T) - ATLÂNTICO NORTE – PORTUGAL – PORTUGAL CONTINENTAL – COSTA OESTE –
Vila do Conde – Boia apagada**

Boia N° 2, posição 41°20,43'N / 008°44,82'W (WGS 84), apagada.

CN afetada – 26410 [178/14; 225/24]

CEN afetada – PT528503 [207/21; 248/23(T)]

PN afetada – *Lista de Luzes, Boias, Balizas e Sinais de Nevoeiro, Vol I* [57]

Origem – Capitania do Porto de Vila do Conde

*** 108/25(T) - ATLÂNTICO NORTE – PORTUGAL – PORTUGAL CONTINENTAL – COSTA OESTE – Setúbal – Perigo à navegação**

Aviso cancelado: ANAV 0096/25

Amarração com equipamentos científicos, encontra-se à deriva na área delimitada pelas seguintes coordenadas (WGS 84):

38°16,517'N / 009°04,085'W;
38°16,517'N / 009°03,843'W;
38°16,404'N / 009°03,843'W;
38°16,404'N / 009°04,085'W.

Constitui perigo à navegação.

CN afetadas – 24204 (INT 1816) [235/05; 219/24], 25R08 [102/08; 321/22]
CEN afetadas – PT221101 [362/21; 104/25], PT324204 [102/22; 219/24]
Origem – Instituto Hidrográfico

*** 109/25(T) - ATLÂNTICO NORTE – PORTUGAL – PORTUGAL CONTINENTAL – COSTA OESTE – Setúbal – Canal Norte - Boia fora de posição**

Boia N.º 12CN, posição 38°29,45'N / 008°49,70'W, encontra-se deslocada sem posição conhecida.

CN afetadas – 26308 (INT 1880) [135/23; 195/24], 26309 (INT 1881) [136/23; 301/23]
CEN afetada – PT526309 [103/23; 286/24(T)]
PN afetada – *Lista de Luzes, Boias, Balizas e Sinais de Nevoeiro, Vol I* [388.12]
Origem – APSS – VTS Porto de Setúbal

*** 110/25(T) - ATLÂNTICO NORTE – PORTUGAL – PORTUGAL CONTINENTAL – COSTA SUL – Portimão – Marina de Portimão – Farolim apagado**

Farolim Entrada N, posição 37°07,15'N / 008°31,59'W, apagado.

CN afetada – 26310 (INT 1884) [338/14; 131/24]
CEN afetada – PT526310 [240/23; 131/24]
PN afetada – *Lista de Luzes, Boias, Balizas e Sinais de Nevoeiro, Vol I* [460.3 (D-2182.3)]
Origem – Capitania do Porto de Portimão

*** 111/25(T) - ATLÂNTICO NORTE – PORTUGAL – PORTUGAL CONTINENTAL – COSTA SUL – Canal de Olhão – Boia retirada**

Boia N.º 12, posição 37°01,06'N / 007°50,67'W, retirada.

CN afetada – 26311 (INT 1885) [191/22; 104/24]
CEN afetada – PT526311 [172/24; 172/24]
PN afetada – *Lista de Luzes, Boias, Balizas e Sinais de Nevoeiro, Vol I* [548.2]
Origem – Capitania do Porto de Olhão

*** 112/25(T) - ATLÂNTICO NORTE – PORTUGAL – ARQUIPÉLAGO DA MADEIRA – ILHA DA MADEIRA Machico – Farolim apagado**

Aviso cancelado – ANAV 0097/25

Farolim Molhe Praia, posição 32°43,06'N / 16°45,68'W, apagado.

CN afetadas – 36402 (INT 1920) [223/07; 226/23], 37501 [224/07; 247/23]
CEN afetadas – PT436402 [151/20; 313/23(T)], PT538504 [293/23; 293/23]
PN afetada – *Lista de Luzes, Boias, Balizas e Sinais de Nevoeiro, Vol I* [629.5 (D-2730.2)]
Origem – Capitania do Porto do Funchal

*** 113/25(T) - ATLÂNTICO NORTE – PORTUGAL – ARQUIPÉLAGO DOS AÇORES – ILHA DE S. MIGUEL
Porto Formoso – Farolim apagado**

Farolim Porto Formoso, posição 37°49,34'N / 025°25,60'W (WGS 84), apagado.

CN afetadas – 46406 (INT 1890) [387/01; 256/24], 47502 [365/10; 260/14]
CEN afetadas – PT446406 [173/17; 241/24]; PT548M08 [181/11; 181/11]
PN afetada – *Lista de Luzes, Boias, Balizas e Sinais de Nevoeiro, Vol I* [728 (D-2659.4)]
Origem – Capitania do Porto de Ponta Delgada

*** 114/25(T) - ATLÂNTICO NORTE – PORTUGAL – ARQUIPÉLAGO DOS AÇORES – ILHA DO PICO
Lajes do Pico – Farolim apagado**

Aviso cancelado – ANAV 0095/25

Farolim Quebra-mar, posição 38°23,96'N / 028°15,46'W (WGS 84), apagado.

CN afetada – 47501 [383/10; 106/23]
CEN afetadas – PT446201 [252/24; 257/24], PT548M04 [103/12; 145/21(T)]
PN afetada – *Lista de Luzes, Boias, Balizas e Sinais de Nevoeiro, Vol I* [822 (D-2690.5)]
Origem – Capitania do Porto da Horta

*** 115/25(T) - ATLÂNTICO NORTE – MARROCOS
Do Cabo Espartel ao Cabo Jubi – Campanha Científica**

No período compreendido entre 31 de dezembro de 2024 e 31 de dezembro de 2025, está a ser realizada uma campanha científica pelos navios:

“GEO OCEAN III” IMO 92855586, indicativo de chamada (LXGP);
“GEO OCEAN IV” IMO 8704858, indicativo de chamada (LXHD);
“GEO OCEAN V” IMO 9668544, indicativo de chamada (LXGV);
“GEO OCEAN VI” IMO 9666716, indicativo de chamada (LXGY);
“GEO OCEAN VII” IMO 9212228, indicativo de chamada (LXAD2);
“GEO OCEAN VIII” IMO 9204295, indicativo de chamada (LXAJ2);
“GEO OCEAN IX” IMO 9668518, indicativo de chamada (V4IG5).

A campanha efetuar-se-á ao longo da linha definida pelas seguintes coordenadas (WGS 84):

A – 35°53,78'N / 006°29,40'W;
B – 35°13,10'N / 006°33,15'W;
C – 34°15,78'N / 006°52,30'W;
D – 33°48,64'N / 008°18,79'W;
E – 33°02,13'N / 009°11,56'W;
F – 31°42,42'N / 010°06,35'W;
G – 30°59,43'N / 010°06,80'W;
H – 30°56,35'N / 009°58,30'W;
I – 29°52,69'N / 010°01,28'W;
J – 28°36,68'N / 011°27,76'W;
K – 28°34,21'N / 011°28,05'W;
L – 28°25,73'N / 011°23,49'W.

Atendendo à especificidade da tarefa, aconselha-se a todos os navegantes, por questões de segurança de navegação, solicita-se o devido resguardo.

CN afetada – 61101 (INT 104) [331/22; 222/24]
CEN afetada – PT111101 [189/24; 104/25]
Origem – Service Hydrographique et Océanographique de la Marine (SHOM) – AN 25 01-T-06

*** 116/25(T) - ATLÂNTICO NORTE – ESPANHA –
Ilhas Canárias – SE de Fuerteventura – Instrumentos de Medida**

- 1 – Instrumento de medida fundeado na posição 27°48,45'N / 013°44,86'W (WGS 84), com uma boia a 25 metros de profundidade.
- 2 – Por questões de segurança de navegação, solicita-se navegação com cautela nesta área.

CN afetada – 61101 (INT 104) [331/22; 222/24]

Origem – Service Hydrographique et Océanographique de la Marine (SHOM) – AN 22 16-T-02

*** 117/25(T) - ATLÂNTICO NORTE – SAARA OCIDENTAL
Cabo Branco – Navio Naufragado**

- 1 – Reportado um navio naufragado na posição 20°39,60'N / 017°14,0'W (WGS 84).
- 2 – Por questões de segurança de navegação, solicita-se navegação com cautela nesta área.

CN afetada – 61101 (INT 104) [331/22; 222/24]

Origem – Service Hydrographique et Océanographique de la Marine (SHOM) – AN 19 37-T-03

*** 118/25(T) - ATLÂNTICO SUL – ANGOLA
Campanha de Aquisição Sísmica**

No período compreendido entre 15 de janeiro e 31 de março de 2025, está a ser realizada uma campanha de aquisição sísmica com captadores no fundo do mar (“Ocean Bottom Nodes” – OBN) nos campos Louro e Mostarda (Bloco 32), na área localizada a 170 quilómetros a sudoeste de Soyo e a 250 quilómetros a noroeste de Luanda.

A área da campanha está definida pelas seguintes coordenadas (WGS 84):

A – 7°13,6' S / 011°23,8' E

B – 7°27,1' S / 011°32,5' E

C – 7°44,6' S / 011°04,8' E

D – 7°31,1' S / 010°56,2' E

E – 7°13,6' S / 011°23,8' E

Atendendo à especificidade da operação pede-se a todos os navegantes, por questões de segurança de navegação, um resguardo mínimo de uma milha.

CN afetadas – 72101 (INT 2089) [221/23; 334/24]; 72102 (INT 2050) [145/21; 106/24];
73201 (INT 2814) [222/23; 334/24]; 73202 (INT 2550) [223/23; 158/24]

CEN afetada – PT271101 [290/21; 334/24]

Origem – Ministério dos Transportes – Agência Marítima Nacional - Angola

*** 119/25(T) - ATLÂNTICO SUL – ANGOLA**
Campanha de Levantamento e Escavações Submarinas

No período compreendido entre 10 de dezembro de 2024 e 09 de março de 2025, está a ser realizada uma campanha de levantamento e escavações submarinas pelo navio de apoio Bourbon Evolution 802.

A área de trabalho está localizada no Bloco 2/05 Zaire, projeto NGC-Quilumba e Maboqueiro, com as seguintes coordenadas (WGS 84):

A – 6°07,1'S / 012°16,4'E;
B – 6°19,0'S / 012°08,2'E;
C – 6°21,0'S / 012°04,7'E;
D – 6°20,1'S / 012°04,7'E;
E – 6°26,1'S / 011°55,2'E;
F – 6°33,3'S / 012°00,7'E;
G – 6°33,1'S / 012°06,9'E;
H – 6°31,2'S / 012°07,2'E;
I – 6°26,8'S / 012°09,3'E;
J – 6°24,6'S / 012°13,7'E;
K – 6°14,0'S / 012°20,0'E.

Atendendo à especificidade da tarefa, aconselha-se a todos os navegantes, por questões de segurança de navegação, um resguardo mínimo de 1 milha náutica.

CN afetadas – 332 [181/91; 115/06], 72101 (INT 2089) [221/23; 334/24]; 73201 (INT 2814) [222/23; 334/24]
CEN afetada – PT271101 [290/21; 118/25(T)]
Origem – Ministério dos Transportes – Agência Marítima Nacional - Angola

Secção VI – TABELA DE AVISOS CANCELADOS

AVISOS CANCELADOS

AVISOS	GRUPO	LOCAL E ASSUNTO	CN	CEN	LISTA DE LUZES
ANAV 0096/25	-	Setúbal – Boia ODAS perigo à navegação	24204, 25R08	PT221101, PT324204	-
ANAV 0097/25	-	Machico – Farolim Molhe Praia apagado	36402, 37501	PT436402, PT538504	629.5
ANAV 0095/25	-	Lajes do Pico – Farolim Quebra-mar apagado	47501	PT446201, PT548M04	822
ANAV 0146/24 AN 335/24(T)	- Anual	Leixões – Boia ODAS APDL 1 retirada	24201, 26402, 25R02	PT324201, PT426402	72
AN 243/24(T)	Anual	Figueira da Foz – Dragagens	26404	PT426404	-
AN 337/24(T)	Anual	São Martinho do Porto – Farolim Ponta de Santo António apagado	24202, 24203, 26405, 27504, 25R05	PT324203, PT426405, PT528M03	127
AN 138/21(T)	Anual	Cascais – Boia MC3 fora da posição	26303, 27504	PT526303	195.7
AN 287/24(T)	Anual	Sagres – Baleeira - Boia Finisterra A fora da posição	24205, 24206, 25R10, 25R11	PT324205	441.9
AN 338/24(T)	Anual	Faro – Canal de Faro – Boia N.º 15 apagada	26311	PT526311	521.8
AN 166/24(T)	Anual	Vilamoura – Estabelecimento de circuito de motas de água	27503	PT324206, PT528518	-
AN 145/24(T)	Anual	Lajes do Pico- Boia 2 fora da posição e apagada	47501	PT548M04	821.7
AN 341/24(T)	Anual	Areia Larga – Farolim Areia Larga (ant.) apagado	46201, 46403,	PT446403, PT548505	830
AN 342/24(T)	Anual	Areia Larga – Farolim Areia Larga (post.) apagado	46201, 46403,	PT446403, PT548505	830.1
AN 315/24(T)	Anual	Lajes das Flores– Farolim Molhe de Abrigo apagado	46401	PT446401, PT548503	874.2

Secção VII – CORREÇÕES ÀS PUBLICAÇÕES NÁUTICAS

NIL

Secção VIII – CORREÇÕES ÀS CARTAS NÁUTICAS

NIL

Secção IX – CARTAS NÁUTICAS DO I. H. – Atualização

PORTUGAL CONTINENTAL

Nº	EDIÇÃO	REIMP.	AN – GRUPO Nº – DATA
21101	4ºABR02	FEV 12	216/24 – 06/24 – 30JUN
23202	1ºABR01	MAI 12	309/22 – 10/22 – 31OUT
23203	4ºSET06		217/24 – 06/24 – 30JUN
23204	2ºJAN02	FEV 10	105/25 – 01/25 – 31JAN
24201	2ºJUN07		152/23 – 04/23 – 30 ABR
24202	3ºDEZ11		300/24 – 11/24 – 30NOV
24203	2ºABR12		218/24 – 06/24 – 30JUN
24204	2ºJUN05		219/24 – 06/24 – 30JUN
24205	2ºJUN05		129/24 – 02/24 – 29FEV
24206	3ºJAN07		130/24 – 02/24 – 29FEV
26302	2ºFEV14		314/21 – 10/21 – 31OUT
26303	10ºNOV24		294/24 – 11/24 – 30NOV
26304	8ºMAI12		245/23 – 10/23 – 30OUT
26305	6ºMAI13		329/24 – 12/24 – 31DEZ
26306	5ºDEZ08		329/24 – 12/24 – 31DEZ
26307	4ºOUT11		332/22 – 12/22 – 31DEZ
26308	5ºMAR23		195/24 – 05/24 – 31MAI
26309	4ºMAR23		301/23 – 12/23 – 31DEZ
26310	5ºDEZ14		131/24 – 02/24 – 29FEV
26311	3ºMAI22		104/24 – 01/24 – 31JAN
26312	4ºOUT18		331/24 – 12/24 – 31DEZ
26401	2ºFEV15		200/22 – 05/22 – 31MAI
26402	4ºJUL18		326/24 – 12/24 – 31DEZ
26403	2ºMAI09		327/24 – 12/24 – 31DEZ
26404	2ºJAN14		300/24 – 11/24 – 30NOV
26405	2ºJUL08		301/24 – 11/24 – 30NOV
26407	2ºJAN16		321/22 – 11/22 – 30NOV
26408	4ºJAN21		201/22 – 05/22 – 31MAI
26409	2ºMAR22		103/24 – 01/24 – 31JAN
26410	1ºABR14		225/24 – 06/24 – 30JUN
27502	1ºJUL99	SET 12	132/24 – 02/24 – 29FEV
27503	1ºDEZ09		330/24 – 12/24 – 31DEZ
27504	1ºDEZ10		106/25 – 01/25 – 31JAN

ARQUIPÉLAGO DA MADEIRA

Nº	EDIÇÃO	REIMP.	AN – GRUPO Nº – DATA
33101	1ºNOV03	MAI 12	152/24 – 03/24 – 31MAR
36201	1ºDEZ02	JUL 12	107/22 – 01/22 – 31JAN
36401	1ºFEV01	DEZ 12	303/24 – 11/24 – 30NOV
36402	2ºOUT07		226/23 – 09/23 – 30SET
36403	1ºMAR08		109/22 – 01/22 – 31JAN
36406	1ºSET10		179/21 – 04/21 – 30ABR
36407	1ºJUN10		227/21 – 06/21 – 30JUN
37501	1ºOUT07		247/23 – 10/23 – 31OUT

CARTAS MILITARES

Nº	EDIÇÃO	REIMP.	AN – GRUPO Nº – DATA
26M01	4ºMAR22		223/24 – 06/24 – 30JUN
27M01	4ºSET14		246/23 – 10/23 – 31OUT

ARQUIPÉLAGO DOS AÇORES

Nº	EDIÇÃO	REIMP.	AN – GRUPO Nº – DATA
41101	3ºJUN00	JUN 11	267/24 – 09/24 – 30SET
43101	2ºAGO11		179/23 – 06/23 – 30JUN
43102	3ºJAN13		334/22 – 12/22 – 31DEZ
43103	3ºDEZ11		155/23 – 04/23 – 30ABR
46201	2ºNOV12		257/24 – 08/24 – 31AGO
46401	2ºDEZ23		333/24 – 12/24 – 31DEZ
46403	2ºNOV16		304/24 – 11/24 – 30SET
46404	1ºJAN11		147/16 – 02/16 – 29FEV
46405	1ºMAR01	NOV 12	134/24 – 02/24 – 29FEV
46406	1ºAGO01	JUL 12	256/24 – 08/24 – 31AGO
46407	2ºSET15		175/24 – 04/24 – 30ABR
47501	1ºDEZ10		106/23 – 01/23 – 31JAN
47502	1ºNOV10		260/14 – 08/14 – 31AGO

CARTAS GERAIS

Nº	EDIÇÃO	REIMP.	AN – GRUPO Nº – DATA
1003	1ºABR72		346/21 – 11/21 – 30NOV
1004	1ºJUL70		346/21 – 11/21 – 30NOV
1005	1ºMAR68	JAN 74	253/18 – 11/18 – 30NOV
11101	3ºOUT22		266/24 – 09/24 – 30SET
61101	2ºDEZ22		222/24 – 06/24 – 30JUN

CARTAS FLUVIAIS

Nº	EDIÇÃO	REIMP.	AN – GRUPO Nº – DATA
26F21	1ºJUL21		236/21 – 07/21 – 31JUL
26F22	1ºJUL21		332/24 – 12/24 – 31DEZ

REPÚBLICA DE S. TOMÉ E PRÍNCIPE

CARTAS DE RECREIO

N.º	EDIÇÃO	REIMP.	AN – GRUPO Nº – DATA
25R01	2ªJAN09		309/22 – 10/22 – 31OUT
25R02	2ªJAN09		152/23 – 04/23 – 30ABR
25R03	2ªJAN09		300/24 – 11/24 – 30NOV
25R04	2ªSET08		300/24 – 11/24 – 30NOV
25R05	2ªSET08		227/24 – 06/24 – 30JUN
25R06	2ªJAN08		169/22 – 04/22 – 30ABR
25R07	2ªJUL06		224/24 – 06/24 – 30JUN
25R08	2ªJAN08		321/22 – 11/22 – 30NOV
25R09	3ªJAN08		210/22 – 05/22 – 31MAI
25R10	2ªJUL06		104/22 – 01/22 – 31JAN
25R11	3ªJAN08		130/24 – 02/24 – 29FEV
25R12	2ªMAI06		239/22 – 07/22 – 31JUL

Nº	EDIÇÃO	REIMP.	AN – GRUPO Nº – DATA
321	1ª FEV67	SET90	201/24 – 05/24 – 31MAI
322	1ª FEV66	JUN93	272/23 – 11/23 – 30NOV
323	2ª MAR95		115/06 – 02/06 – 20JAN
394	1ª 1958		115/06 – 02/06 – 20JAN
395	1ª FEV66	SET70	115/06 – 02/06 – 20JAN
397	1ª DEZ61	JUL70	115/06 – 02/06 – 20JAN
398	1ª MAI66	AGO70	115/06 – 02/06 – 20JAN
66420	1ªMAI15		239/17 – 10/17 – 15NOV

REPÚBLICA DE CABO VERDE

Nº	EDIÇÃO	REIMP.	AN – GRUPO Nº – DATA
208	1ª FEV71	JUN87	115/06 – 02/06 – 20JAN
209	1ª FEV71	DEZ92	115/06 – 02/06 – 20JAN
62102	1ªNOV20		280/24 – 10/24 – 31OUT
63203	1ªMAI24		280/24 – 10/24 – 31OUT
64201	1ª JUL19		127/21 – 02/21 – 28FEV
66401	1ª NOV17		224/21 – 06/21 – 30JUN
66402	2ª JUL19		315/21 – 10/21 – 31OUT
67501	1ª JUL11		240/17 – 10/17 – 15NOV
67502	1ª MAR12		177/17 – 05/17 – 31MAI
67503	1ª JUN09		189/17 – 06/17 – 30JUN

REPÚBLICA DA GUINÉ-BISSAU

Nº	EDIÇÃO	REIMP.	AN – GRUPO Nº – DATA
216	1ª 1951		411/98 – 22/98 – 30NOV
218	1ª FEV62	OUT82	335/22 – 12/22 – 31DEZ
220	1ª JUN65	OUT82	411/98 – 22/98 – 30NOV
222	1ª AGO68	JAN83	336/22 – 12/22 – 31DEZ
223	2ª JUL82	DEZ86	337/22 – 12/22 – 31DEZ
281	1ª 1950		411/98 – 22/98 – 30NOV
282	1ª 1951		411/98 – 22/98 – 30NOV
283	1ª JAN52		411/98 – 22/98 – 30NOV
284	1ª SET54		411/98 – 22/98 – 30NOV
285-A	1ª JUL55		411/98 – 22/98 – 30NOV
285-B	1ª JUL56		411/98 – 22/98 – 30NOV
285-C	1ª JUL57		411/98 – 22/98 – 30NOV
287	1ª MAR62	SET82	411/98 – 22/98 – 30NOV
288	1ª 1959		411/98 – 22/98 – 30NOV
289	1ª SET56		411/98 – 22/98 – 30NOV
290	1ª JUN68	SET82	411/98 – 22/98 – 30NOV
291	1ª ABR68	SET82	411/98 – 22/98 – 30NOV
292	2ª 1967	SET82	411/98 – 22/98 – 30NOV
63210	1ª OUT22		269/24 – 09/24 – 30SET
66310	1ªOUT19		156/24 – 03/24 – 31MAR

REPÚBLICA DE ANGOLA

Nº	EDIÇÃO	REIMP.	AN – GRUPO Nº – DATA
332	1ª JUN72	AGO91	115/06 – 02/06 – 20JAN
332-A	1ª MAI68	AGO91	115/06 – 02/06 – 20JAN
333	1ª JUL73		115/06 – 02/06 – 20JAN
333-A	1ª SET72		115/06 – 02/06 – 20JAN
334	1ª NOV75		115/06 – 02/06 – 20JAN
334-A	1ª SET72		115/06 – 02/06 – 20JAN
334-B	1ª ABR73		115/06 – 02/06 – 20JAN
334C	1ªAGO73		115/06 – 02/06 – 20JAN
341	1ª JUN64	MAR92	109/24 – 01/24 – 31JAN
342	2ª ABR72		115/06 – 02/06 – 20JAN
343	1ª ABR64	MAR92	110/24 – 01/24 – 31JAN
351	1ª FEV55		115/06 – 02/06 – 20JAN
352	2ª 1968	JUN70	115/06 – 02/06 – 20JAN
353	3ª 1962	JAN75	115/06 – 02/06 – 20JAN
355	1ª FEV55		115/06 – 02/06 – 20JAN
356	1ª FEV55		115/06 – 02/06 – 20JAN
357	2ª ABR66	JUN70	115/06 – 02/06 – 20JAN
358	1ª FEV55		115/06 – 02/06 – 20JAN
359	1ª JAN54		115/06 – 02/06 – 20JAN
363	2ª DEZ74		115/06 – 02/06 – 20JAN
365	2ª 1972	OUT91	115/06 – 02/06 – 20JAN
366	2ª NOV75		115/06 – 02/06 – 20JAN
367	2ª NOV75		115/06 – 02/06 – 20JAN
369	4ª MAI74	MAR87	115/06 – 02/06 – 20JAN
370	2ª MAR72		115/06 – 02/06 – 20JAN
372	1ª OUT71		115/06 – 02/06 – 20JAN
373	2ª SET74		115/06 – 02/06 – 20JAN
374	2ª 1950		115/06 – 02/06 – 20JAN
375	2ª NOV75		115/06 – 02/06 – 20JAN
376	1ª MAI41		115/06 – 02/06 – 20JAN
377	1ª SET74		115/06 – 02/06 – 20JAN
380	1ª SET42		115/06 – 02/06 – 20JAN
383	3ª 1968	1970	115/06 – 02/06 – 20JAN
383-A	1ª MAI68	JUN70	115/06 – 02/06 – 20JAN
384	2ª SET72	OUT91	115/06 – 02/06 – 20JAN
385	1ª 1945		115/06 – 02/06 – 20JAN
386	1ª DEZ62	JUL70	115/06 – 02/06 – 20JAN
387	1ª MAI60		115/06 – 02/06 – 20JAN
16303	1ª JUN22		202/24 – 05/24 – 31MAI
72101	3ª.SET23		334/24 – 12/24 – 31DEZ
72102	2ª.MAR21		106/24 – 01/24 – 31JAN
73201	3ª.SET23		334/24 – 12/24 – 31DEZ
73202	3ª.SET23		158/24 – 03/24 – 31MAR
73203	2ª.MAR21		148/21 – 03/21 – 31MAR
73204	2ª.MAR21		149/21 – 03/21 – 31MAR
73205	2ª.MAR21		150/21 – 03/21 – 31MAR

REPÚBLICA DE MOÇAMBIQUE

Nº	EDIÇÃO	REIMP.	AN – GRUPO Nº – DATA
415	2ª JUL73	NOV85	115/06 – 02/06 – 20JAN
416	2ª OUT73	NOV85	115/06 – 02/06 – 20JAN
417	3ª MAR74	JAN83	115/06 – 02/06 – 20JAN
423	2ª MAI75		115/06 – 02/06 – 20JAN
429	1ª MAR65	FEV86	115/06 – 02/06 – 20JAN
430	1ª JAN65	SET87	115/06 – 02/06 – 20JAN
431	1ª JAN71	NOV88	115/06 – 02/06 – 20JAN
432	1ª OUT71	MAR87	115/06 – 02/06 – 20JAN
435	1ª MAI75		115/06 – 02/06 – 20JAN
436	1ª M0AI75		115/06 – 02/06 – 20JAN
437	1ª JAN66	MAR84	115/06 – 02/06 – 20JAN
438	1ª AGO63	OUT82	115/06 – 02/06 – 20JAN
440	1ª DEZ63	NOV88	115/06 – 02/06 – 20JAN
445	1ª DEZ60	JAN71	115/06 – 02/06 – 20JAN
446	1ª ABR60	FEV71	115/06 – 02/06 – 20JAN
447	1ª DEZ60	FEV71	115/06 – 02/06 – 20JAN
448	1ª DEZ60	AGO86	115/06 – 02/06 – 20JAN
449	1ª FEV61	FEV86	115/06 – 02/06 – 20JAN
451	1ª NOV74		115/06 – 02/06 – 20JAN
451-A	1ª SET72		115/06 – 02/06 – 20JAN
451-B	1ª JUN72		115/06 – 02/06 – 20JAN
453	2ª JAN74		115/06 – 02/06 – 20JAN
455	2ª MAR65	JUL70	316/08– 11/08 – 30NOV
456	1ª 1940		115/06 – 02/06 – 20JAN
471	2ª MAI75	NOV88	115/06 – 02/06 – 20JAN
476	4ª AGO84		115/06 – 02/06 – 20JAN
482	3ª JUN64	OUT82	115/06 – 02/06 – 20JAN
484	2ª AGO91		115/06 – 02/06 – 20JAN
486	2ª JUL64		115/06 – 02/06 – 20JAN
492	2ª ABR61		115/06 – 02/06 – 20JAN
493	2ª JUN65	JUN70	115/06 – 02/06 – 20JAN
495	3ª NOV72	MAI84	115/06 – 02/06 – 20JAN
496	2ª MAI60		115/06 – 02/06 – 20JAN

Secção X – CARTAS ELETRÓNICAS DE NAVEGAÇÃO DO I. H. – Atualização

PORTUGAL CONTINENTAL

CEN	EDIÇÃO	UPDATE	CN EQUIVALENTE	AN – GRUPO N ° – DATA
PT111101.000	8ªABR24	004	11101 - 2ªed. - 2012	115/25(T) - 01/25 - 31JAN
PT221101.000	4ªNOV21	025	21101 - 4ªed. - 2002	108/25(T) - 01/25 - 31JAN
PT324201.000	7ªNOV21	026	24201 - 2ªed. - 2007	(av. cancelado GR01/25)
PT324202.000	6ªSET14	016	24202 - 3ªed. - 2011	305/24(T) - 11/24 - 30NOV
PT324203.000	4ªFEV13	033	24203 - 2ªed. - 2012	(av. cancelado GR11/24)
PT324204.000	6ªDEZ21	012	24204 - 2ªed. - 2005	108/25(T) - 01/25 - 31JAN
PT324205.000	6ªOUT18	034	24205 - 2ªed. - 2005	(av. cancelado GR12/24)
PT324206.000	8ªMAI22	019	24206 - 3ªed. - 2007	312/24(T) - 11/24 - 30NOV
PT426401.000	4ªMAI22	000	26401 - 2ªed. - 2015	193/22 - 05/22 - 31MAI
PT426402.000	5ªJUN15	032	26402 - 3ªed. - 2014	(av. cancelado GR01/25)
PT426403.000	3ªAGO23	005	26403 - 2ªed. - 2009	(av. cancelado GR06/24)
PT426404.000	2ªJUN14	018	26404 - 2ªed. - 2014	(av. cancelado GR01/25)
PT426405.000	2ªJUL18	015	26405 - 2ªed. - 2008	(av. cancelado GR11/24)
PT426407.000	3ªJUL16	021	26407 - 2ªed. - 2016	162/24(T) - 03/24 - 31MAR
PT426408.000	6ªMAR21	011	26408 - 4ªed. - 2021	(av. cancelado GR04/24)
PT526302.000	2ªJUN14	004	26302 - 2ªed. - 2014	314/21 - 10/21 - 31OUT
PT526303.000	10ªFEV24	004	26303 - 10ªed. - 2024	302/24 - 11/24 - 30NOV
PT526304.000	6ªDEZ14	035	26304 - 8ªed. - 2012	329/24 - 12/24 - 31DEZ
PT526305.000	6ª JAN14	020	26305 - 6ªed. - 2013	166/23 - 05/23 - 31MAI
PT526306.000	6ª NOV21	000	26306 - 5ªed. - 2008	363/21 - 12/21 - 31DEZ
PT526307.000	4ªMAI21	002	26307 - 4ªed. - 2011	332/22 - 12/22 - 31DEZ
PT526308.000	6ªDEZ22	010	26308 - 5ªed. - 2023	310/24(T) - 11/24 - 30NOV
PT526309.000	4ªDEZ22	008	26309 - 4ªed. - 2023	286/24(T) - 10/24 - 31OUT
PT526310.000	6ªSET23	003	26310 - 5ªed. - 2014	(av. cancelado GR03/24)
PT526311.000	7ªABR24	001	26311 - 3ªed. - 2022	111/25(T) - 01/25 - 31JAN
PT526312.000	4ªMAI18	009	26312 - 4ªed. - 2017	331/24 - 12/24 - 31DEZ
PT528409.000	1ªMAI22	002	26409 - 2ªed. - 2022	298/23 - 12/23 - 31DEZ
PT528501.000	3ªOUT15	019	26401 - 2ªed. - 2015	(av. cancelado GR11/24)
PT528503.000	2ªJUN21	010	26410 - 1ªed. - 2014	(av. cancelado GR12/24)
PT528505.000	6ªJUN15	036	26402 - 3ªed. - 2014	326/24 - 12/24 - 31DEZ
PT528506.000	3ªDEZ23	005	26403 - 2ªed. - 2009	327/24 - 12/24 - 31DEZ
PT528507.000	3ªDEZ21	008	26404 - 2ªed. - 2014	300/24 - 11/24 - 30NOV
PT528510.000	5ªDEZ24	000	26405 - 2ªed. - 2008	320/24 - 12/24 - 31DEZ
PT528513.000	4ªJUL16	015	26407 - 2ªed. - 2016	(av. cancelado GR02/24)
PT528514.000	8ªABR24	001	26408 - 4ªed. - 2021	NIL
PT528515.000	1ªOUT07	013	27502 - 1ªed. - 1999	(av. cancelado GR12/24)
PT528516.000	2ªABR22	005	27502 - 1ªed. - 1999	(av. cancelado GR12/24)
PT528517.000	2ªAGO23	004	27503 - 1ªed. - 2009	330/24 - 12/24 - 31DEZ
PT528518.000	1ªFEV10	017	27503 - 1ªed. - 2009	(av. cancelado GR10/24)
PT528519.000	1ªOUT17	004	27503 - 1ªed. - 2009	148/23(T) - 03/23 - 31MAR

ARQUIPÉLAGO DA MADEIRA

CEN	EDIÇÃO	UPDATE	CN EQUIVALENTE	AN – GRUPO N ° – DATA
PT233101.000	3ªMAI14	006	33101 - 1ªed. - 2003	152/24 - 03/24 - 31MAR
PT336201.000	4ªMAI18	014	36201 - 1ªed. - 2002	(av. cancelado GR09/24)
PT336407.000	1ªSET10	005	36407 - 1ªed. - 2010	227/21 - 06/21 - 30JUN
PT436401.000	3ªNOV11	016	36401 - 1ªed. - 2001	313/24(T) - 11/24 - 30NOV
PT436402.000	5ªABR20	009	36402 - 2ªed. - 2007	(av. cancelado GR09/24)
PT436403.000	2ªMAI21	013	36403 - 1ªed. - 2008	210/24(T) - 05/24 - 31MAI
PT436406.000	2ªFEV11	014	36406 - 1ªed. - 2010	369/21 - 12/21 - 31DEZ
PT538501.000	3ªSET17	006	36401 - 1ªed. - 2001	313/24(T) - 11/24 - 30NOV
PT538502.000	1ªMAR08	001	37501 - 1ªed. - 2007	190/11 - 03/11 - 31MAR
PT538503.000	1ªJAN08	000	37501 - 1ªed. - 2007	123/08 - 02/08 - 29FEV
PT538504.000	4ªDEZ23	000	37501 - 1ªed. - 2007	293/23 - 12/23 - 31DEZ
PT538505.000	1ªMAI08	012	36403 - 1ªed. - 2008	109/22 - 01/22 - 31JAN
PT538506.000	3ªMAI20	005	36402 - 2ªed. - 2007	(av. cancelado GR11/23)

ARQUIPÉLAGO DOS AÇORES

CEN	EDIÇÃO	UPDATE	CN EQUIVALENTE	AN – GRUPO N ° – DATA
PT241101.000	3ºDEZ21	008	41101 - 3ªed. - 2000	267/24 – 09/24 – 30SET
PT343101.000	3ºJAN12	015	43101 - 2ªed. - 2011	333/24 – 12/24 – 31DEZ
PT343102.000	5ºSET22	006	43102 - 3ªed. - 2013	339/24(T) – 12/24 – 31DEZ
PT343103.000	4ºNOV21	004	43103 - 2ªed. - 1999	(av. cancelado GR09/24)
PT446201.000	4ºAGO24	002	46201 - 2ªed. - 2012	NIL
PT446401.000	5ºOUT24	002	46401 - 1ªed. - 2002	333/24 – 12/24 – 31DEZ
PT446403.000	4ºSET24	001	46403 - 2ªed. - 2016	304/24 – 11/24 – 30NOV
PT446404.000	2ª JUL11	008	46404 – 1ªed. - 2011	271/17(T) – 12/17 – 31DEZ
PT446405.000	3ºDEZ22	003	46405 - 1ªed. - 2001	339/24(T) – 12/24 – 31DEZ
PT446406.000	2ªMAI17	016	46406 - 1ªed. - 2001	241/24 – 07/24 – 31JUL
PT446407.000	2ªJAN16	011	46407 - 2ªed. - 2015	(av. cancelado GR09/24)
PT548501.000	3ªJUN19	001	46401 - 1ªed. - 2002	192/19 – 08/19 – 31AGO
PT548502.000	4ºOUT24	000	46401 - 1ªed. - 2002	296/24 – 11/24 – 30NOV
PT548503.000	4ºABR24	001	46401 - 1ªed. - 2002	333/24 – 12/24 – 31DEZ
PT548504.000	3ºFEV17	006	46403 - 2ªed. - 2016	304/24 – 11/24 – 30NOV
PT548505.000	3ºNOV16	012	46403 - 2ªed. - 2016	(av. cancelado GR02/23)
PT548507.000	2ª JUN11	022	46404 - 1ªed. - 2011	314/24(T) – 11/24 – 30NOV
PT548509.000	3ªJUN21	000	47501 – 1ªed. - 2010	208/21 – 06/21 – 30JUN
PT548510.000	1ºOUT24	001	47501 - 1ªed. - 2010	(av. cancelado GR11/24)
PT548513.000	1ª DEZ10	003	47501 – 1ªed. - 2010	106/23 – 01/23 – 31JAN
PT548514.000	4ºAGO23	001	46405 - 1ªed. - 2001	315/23(T) – 12/23 – 31DEZ
PT548515.000	5ªMAR15	007	46405 - 1ªed. - 2001	(av. cancelado GR11/23)
PT548519.000	5ªAGO24	001	46406 - 1ªed. - 2001	256/24 – 08/24 – 31AGO
PT548522.000	2ªJAN16	000	46407 - 2ªed. - 2015	126/16 – 02/16 – 29FEV
PT548523.000	2ªJAN16	000	46407 - 2ªed. - 2015	127/16 – 02/16 – 29FEV
PT548524.000	3ªABR16	009	46407 - 2ªed. - 2015	289/24(T) – 10/24 – 31OUT

CARTAS MILITARES

CEN	EDIÇÃO	UPDATE	CN EQUIVALENTE	AN – GRUPO N ° – DATA
PT436M01.000	1ªSET10	005	36407 - 1ªed. - 2010	227/21 – 06/21 – 30JUN
PT436M02.000	1ªSET10	001	36407 - 1ªed. - 2010	265/13 – 08/13 – 31AGO
PT528M03.000	1ªJUN11	003	27504 - 1ªed. - 2010	177/22 – 04/22 – 30ABR
PT528M04.000	1ªNOV12	012	27504 - 1ªed. - 2010	(av. cancelado GR11/24)
PT538M01.000	1ªMAR11	000	36406 – 1ªed. - 2010	275/11 – 07/11 – 31JUL
PT548M01.000	1ªJUN11	001	46404 – 1ªed. - 2011	390/12 – 12/12 – 31DEZ
PT548M02.000	1ªJUL11	000	46404 – 1ªed. - 2011	277/11 – 07/11 – 31JUL
PT548M04.000	1ªNOV11	017	47501 - 1ªed. - 2010	(av. cancelado GR01/25)
PT548M05.000	1ªSET11	001	47501 - 1ªed. - 2010	392/12 – 12/12 – 31DEZ
PT548M06.000	1ªMAR11	000	47502 - 1ªed. - 2010	179/11 – 03/11 – 31MAR
PT548M07.000	1ªMAR11	007	47502 - 1ªed. - 2010	172/16 – 04/16 – 30ABR
PT548M08.000	1ªMAR11	000	47502 - 1ªed. - 2010	181/11 – 03/11 – 31MAR
PT548M09.000	1ªMAR11	003	47502 - 1ªed. - 2010	(av. cancelado GR10/21)
PT548M10.000	1ªMAR11	000	47502 - 1ªed. - 2010	183/11 – 03/11 – 31MAR
PT627M01.000	6ªDEZ14	019	27M01 - 4ªed. - 2014	(av. cancelado GR05/24)
PT627M02.000	2ªMAI15	002	27M01 - 4ªed. - 2014	(av. cancelado GR12/24)
PT627M03.000	2ªAGO15	000	27M01 - 4ªed. - 2014	223/15 – 09/15 – 30SET
PT627M04.000	2ªAGO15	001	27M01 - 4ªed. - 2014	284/21 – 08/21 – 31AGO
PT627M05.000	2ªDEZ14	000	27M01 - 4ªed. - 2014	343/14 – 12/14 – 31DEZ

REPÚBLICA DE CABO VERDE

CEN	EDIÇÃO	UPDATE	CN EQUIVALENTE	AN – GRUPO N ° – DATA
PT262101.000	3ºSET24	000	1003 – 1ªed. - 1972	277/24 – 10/24 – 31OUT
PT262102.000	2ºJUN24	001	62102 – 1ªed. - 2020	280/24 – 10/24 – 31OUT
PT364201.000	1ºMAR21	000	64201 – 1ªed. - 2019	153/21 – 03/21 – 31MAR
PT466401.000	1ºJAN18	002	66401 – 1ªed. - 2017	224/21 – 06/21 – 30JUN
PT466402.000	2ºFEV20	003	66402 – 2ªed. - 2019	315/21 – 10/21 – 31OUT
PT56601A.000	1ºNOV11	002	67501 – 1ªed. - 2011	240/17 – 10/17 – 15NOV
PT56601B.000	1ºNOV11	000	67501 – 1ªed. - 2011	388/11 – 12/11 – 31DEZ
PT56601C.000	1ºJAN12	000	67501 – 1ªed. - 2011	166/12 – 03/12 – 31MAR
PT56602A.000	2ºJUN17	000	67502 – 1ªed. - 2012	184/17 – 06/17 – 30JUN
PT56602B.000	2ºJUN17	000	67502 – 1ªed. - 2012	185/17 – 06/17 – 30JUN
PT56602C.000	1ºFEV13	000	67502 – 1ªed. - 2012	136/13 – 02/13 – 28FEV
PT56602D.000	1ºOUT12	000	67502 – 1ªed. - 2012	385/12 – 12/12 – 31DEZ
PT56603A.000	1ºABR11	001	67503 – 1ªed. - 2009	292/11 – 08/11 – 31AGO
PT56603B.000	1ºABR11	000	67503 – 1ªed. - 2009	280/11 – 07/11 – 31JUL
PT56603C.000	3ºDEZ24	000	67503 – 1ªed. - 2009	321/24 – 12/24 – 31DEZ
PT568501.000	1ºJAN18	001	66401 – 1ªed. - 2017	224/21 – 06/21 – 30JUN
PT568502.000	2ºFEV20	002	66402 – 2ªed. - 2019	315/21 – 10/21 – 31OUT

REPÚBLICA DE ANGOLA

CEN	EDIÇÃO	UPDATE	CN EQUIVALENTE	AN – GRUPO N ° – DATA
PT271101.000	4ºAGO21	009	72101 – 2ªed. – 2021 72102 – 2ªed. – 2021	119/25(T) – 01/25 – 31JAN
PT516303.000	1ºSET22	002	16303 – 1ªed. – 2022	202/24 – 05/24 – 31MAI

REPÚBLICA DE SÃO TOMÉ E PRÍNCIPE

CEN	EDIÇÃO	UPDATE	CN EQUIVALENTE	AN – GRUPO N ° – DATA
PT466420.000	1ºOUT15	001	66420 – 1ªed. - 2015	301/16 – 12/16 – 31DEZ
PT568520.000	1ºOUT15	003	66420 – 1ªed. - 2015	279/22(T) – 08/22 – 31AGO

REPÚBLICA DA GUINÉ-BISSAU

CEN	EDIÇÃO	UPDATE	CN EQUIVALENTE	AN – GRUPO N ° – DATA
PT566310.000	1ºNOV19	001	66310 – 1ªed. - 2019	156/24 – 03/24 – 31MAR

CARTAS ELETRÓNICAS DE NAVEGAÇÃO PARA ÁGUAS INTERIORES

DOURO

IENC	EDIÇÃO	UPDATE	CN EQUIVALENTE	AN – GRUPO N ° – DATA
PT76611 A	1ªNOV19	003	26F11 – 1ª 2018	101/24 – 01/24 – 31JAN
PT76611 B	1ªNOV19	002	26F11 – 1ª 2018	101/24 – 01/24 – 31JAN
PT76612 A	1ªNOV19	004	26F12 – 1ª 2018	101/24 – 01/24 – 31JAN
PT76612 B	1ªNOV19	002	26F12 – 1ª 2018	101/24 – 01/24 – 31JAN
PT76612 C	1ªNOV19	002	26F12 – 1ª 2018	101/24 – 01/24 – 31JAN
PT76612 D	1ªNOV19	002	26F12 – 1ª 2018	101/24 – 01/24 – 31JAN
PT76612 E	1ªNOV19	002	26F12 – 1ª 2018	101/24 – 01/24 – 31JAN
PT76612 F	1ªNOV19	002	26F12 – 1ª 2018	101/24 – 01/24 – 31JAN
PT76612 G	1ªNOV19	002	26F12 – 1ª 2018	101/24 – 01/24 – 31JAN
PT76612 H	1ªNOV19	002	26F12 – 1ª 2018	101/24 – 01/24 – 31JAN
PT76612 I	1ªNOV19	002	26F12 – 1ª 2018	101/24 – 01/24 – 31JAN
PT76612 J	1ªNOV19	002	26F12 – 1ª 2018	101/24 – 01/24 – 31JAN
PT76612 L	1ªNOV19	002	26F12 – 1ª 2018	101/24 – 01/24 – 31JAN
PT76612 M	1ªNOV19	002	26F12 – 1ª 2018	101/24 – 01/24 – 31JAN
PT76613 A	1ªNOV19	001	26F13 – 1ª 2018	101/24 – 01/24 – 31JAN
PT76613 B	1ªNOV19	001	26F13 – 1ª 2018	101/24 – 01/24 – 31JAN
PT76613 C	1ªNOV19	001	26F13 – 1ª 2018	101/24 – 01/24 – 31JAN
PT76613 D	1ªNOV19	001	26F13 – 1ª 2018	101/24 – 01/24 – 31JAN
PT76613 E	1ªNOV19	001	26F13 – 1ª 2018	101/24 – 01/24 – 31JAN
PT76613 F	1ªNOV19	001	26F13 – 1ª 2018	101/24 – 01/24 – 31JAN
PT76613 G	1ªNOV19	001	26F13 – 1ª 2018	101/24 – 01/24 – 31JAN
PT76613 H	1ªNOV19	001	26F13 – 1ª 2018	101/24 – 01/24 – 31JAN
PT76613 I	1ªNOV19	001	26F13 – 1ª 2018	101/24 – 01/24 – 31JAN
PT76613 J	1ªNOV19	001	26F13 – 1ª 2018	101/24 – 01/24 – 31JAN
PT76613 L	1ªNOV19	001	26F13 – 1ª 2018	101/24 – 01/24 – 31JAN
PT76613 M	1ªNOV19	001	26F13 – 1ª 2018	101/24 – 01/24 – 31JAN
PT76614 A	1ªNOV19	001	26F14 – 1ª 2018	127/24 – 02/24 – 29FEV
PT76614 B	1ªNOV19	001	26F14 – 1ª 2018	127/24 – 02/24 – 29FEV
PT76614 C	1ªNOV19	001	26F14 – 1ª 2018	127/24 – 02/24 – 29FEV
PT76614 D	1ªNOV19	001	26F14 – 1ª 2018	127/24 – 02/24 – 29FEV
PT76614 E	1ªNOV19	001	26F14 – 1ª 2018	127/24 – 02/24 – 29FEV
PT76614 F	1ªNOV19	001	26F14 – 1ª 2018	127/24 – 02/24 – 29FEV
PT76614 G	1ªNOV19	001	26F14 – 1ª 2018	127/24 – 02/24 – 29FEV
PT76614 H	1ªNOV19	001	26F14 – 1ª 2018	127/24 – 02/24 – 29FEV
PT76614 I	1ªNOV19	001	26F14 – 1ª 2018	127/24 – 02/24 – 29FEV
PT76614 J	1ªNOV19	001	26F14 – 1ª 2018	127/24 – 02/24 – 29FEV
PT76614 L	1ªNOV19	001	26F14 – 1ª 2018	127/24 – 02/24 – 29FEV
PT76615 A	1ªNOV19	000	26F15 – 1ª 2019	262/19 – 12/19 – 31DEZ
PT76615 B	1ªNOV19	000	26F15 – 1ª 2019	262/19 – 12/19 – 31DEZ
PT76615 C	1ªNOV19	000	26F15 – 1ª 2019	262/19 – 12/19 – 31DEZ
PT76615 D	1ªNOV19	000	26F15 – 1ª 2019	262/19 – 12/19 – 31DEZ
PT76615 E	1ªNOV19	000	26F15 – 1ª 2019	262/19 – 12/19 – 31DEZ
PT76615 F	1ªNOV19	000	26F15 – 1ª 2019	262/19 – 12/19 – 31DEZ
PT76615 G	1ªNOV19	000	26F15 – 1ª 2019	262/19 – 12/19 – 31DEZ
PT76615 H	1ªNOV19	000	26F15 – 1ª 2019	262/19 – 12/19 – 31DEZ
PT76615 I	1ªNOV19	000	26F15 – 1ª 2019	262/19 – 12/19 – 31DEZ
PT76616 A	1ªNOV19	000	26F16 – 1ª 2018	263/19 – 12/19 – 31DEZ
PT76616 B	1ªNOV19	000	26F16 – 1ª 2018	263/19 – 12/19 – 31DEZ
PT76616 C	1ªNOV19	000	26F16 – 1ª 2018	263/19 – 12/19 – 31DEZ
PT76616 D	1ªNOV19	000	26F16 – 1ª 2018	263/19 – 12/19 – 31DEZ
PT76616 E	1ªNOV19	000	26F16 – 1ª 2018	263/19 – 12/19 – 31DEZ
PT76616 F	1ªNOV19	000	26F16 – 1ª 2018	263/19 – 12/19 – 31DEZ
PT76616 G	1ªNOV19	000	26F16 – 1ª 2018	263/19 – 12/19 – 31DEZ
PT76616 H	1ªNOV19	000	26F16 – 1ª 2018	263/19 – 12/19 – 31DEZ

CARTAS ELETRÓNICAS DE NAVEGAÇÃO PARA ÁGUAS INTERIORES

GUADIANA

IENC	EDIÇÃO	UPDATE	CN EQUIVALENTE	AN – GRUPO N° – DATA
PT76621A	1ºNOV21	000	26F21 – 1ª 2021	336/21 – 11/21 – 30NOV
PT76621B	1ºNOV21	000	26F21 – 1ª 2021	336/21 – 11/21 – 30NOV
PT76621C	1ºNOV21	000	26F21 – 1ª 2021	336/21 – 11/21 – 30NOV
PT76621D	1ºNOV21	001	26F21 – 1ª 2021	330/22(T) – 11/22 – 30NOV
PT76621E	1ºNOV21	000	26F21 – 1ª 2021	336/21 – 11/21 – 30NOV
PT76621F	1ºNOV21	001	26F21 – 1ª 2021	330/22(T) – 11/22 – 30NOV
PT76621G	1ºNOV21	000	26F21 – 1ª 2021	336/21 – 11/21 – 30NOV
PT76621H	1ºNOV21	000	26F21 – 1ª 2021	336/21 – 11/21 – 30NOV
PT76622A	1ºNOV21	000	26F22 – 1ª 2021	337/21 – 11/21 – 30NOV
PT76622B	1ºNOV21	000	26F22 – 1ª 2021	337/21 – 11/21 – 30NOV
PT76622C	1ºNOV21	000	26F22 – 1ª 2021	337/21 – 11/21 – 30NOV
PT76622D	1ºNOV21	001	26F22 – 1ª 2021	332/24 – 12/24 – 31DEZ

Conhecimento do Oceano

