



S. R.
MINISTÉRIO DA DEFESA NACIONAL
MARINHA
INSTITUTO HIDROGRÁFICO



PN 59

AVISOS AOS NAVEGANTES GRUPO MENSAL



AVISOS de 215 a 233

Nº 06 - 30 de junho de 2022

Recomenda-se vivamente a todos os Navegantes que comuniquem, imediatamente, e pela via mais rápida, a descoberta de novos perigos ou suspeita de perigos para a navegação, assim como qualquer alteração ou anomalia encontradas nas ajudas à navegação, nas cartas náuticas, nas publicações náuticas e noutros documentos náuticos.
A comunicação deve ser dirigida pela via mais rápida a qualquer Autoridade Marítima ou diretamente ao Instituto Hidrográfico.

É mais importante o CONTEÚDO E A RAPIDEZ na
comunicação da informação do que a sua FORMA



UTILIZAÇÃO DAS CARTAS NÁUTICAS (CN), CARTAS ELETRÓNICAS DE NAVEGAÇÃO (CEN) E PUBLICAÇÕES NÁUTICAS (PN)

1. DAS CARTAS NÁUTICAS, DAS CARTAS ELETRÓNICAS DE NAVEGAÇÃO E DAS PUBLICAÇÕES NÁUTICAS

A informação contida nas CN, nas CEN e nas PN pode, pela sua natureza, sofrer alterações. O Instituto Hidrográfico faz um esforço permanente para assegurar a atualização das CN, das CEN e das PN portuguesas através da difusão dos "Avisos aos Navegantes".

O Navegante não pode tomar como garantido que a informação que possui é a mais completa e atual e deve interpretar, avaliar e aplicar como julgar adequado à situação a informação contida nas CN, nas CEN e nas PN, tomando em consideração as circunstâncias particulares existentes, as recomendações da pilotagem local e a utilização criteriosa das Ajudas à Navegação disponíveis.

2. DAS CARTAS NÁUTICAS

O Navegante deve utilizar as CN com prudência. A informação representada nestes documentos pode ser, em certas áreas, antiga e incompleta. As datas de recolha da informação constante nas CN estão referidas no diagrama de compilação, constituindo este um importante elemento de análise e avaliação.

Na condução da navegação, o Navegante deve fazer uso das cartas de maior escala que tiver disponíveis.

As CN de pequena escala representando áreas oceânicas onde a informação hidrográfica é escassa, podem dar indicações incorretas de baixos, nomeadamente no que se refere à posição, sonda mínima e extensão. Em particular podem existir nas zonas fora das rotas mais utilizadas perigos não detetados.

3. DAS CARTAS ELETRÓNICAS DE NAVEGAÇÃO

O Navegante deve utilizar as CEN com prudência. A informação representada nestes documentos pode ser, em certas áreas, antiga e incompleta. As informações relativas à recolha da informação constante nas CEN encontra-se codificada no meta – objeto M_QUAL, constituindo este um importante elemento de análise e avaliação.

Durante a navegação, o ECDIS deverá ir buscar automaticamente a célula de melhor escala que tiver disponível, desde que o utilizador tenha a opção do modo de carregamento das CEN em automático.

Na condução da navegação, o Navegante deve utilizar o ECDIS com as devidas cautelas e com o conhecimento completo das suas limitações e erros, assim como deve ser utilizada informação cartográfica proveniente de organismos oficiais de forma a garantir a Precisão dos sistemas de posicionamento (como o GPS e o DGPS).

As CEN de pequena escala representando áreas oceânicas onde a informação hidrográfica é escassa, podem dar indicações incorretas de baixos, nomeadamente no que se refere à posição, sonda mínima e extensão. Em particular podem existir nas zonas fora das rotas mais utilizadas perigos não detetados.

ÍNDICES

	Pág.
Secção I - SUMÁRIO	1
Geográfico	
Cartas Náuticas afetadas	
Cartas Eletrónicas de Navegação afetadas	
Publicações Náuticas afetadas	
Secção II - TABELAS DE RECAPITULAÇÃO	NIL
Correções às Cartas Náuticas	
Correções às Cartas Eletrónicas de Navegação	
Correções às Publicações Náuticas	
Avisos Temporários (T) e Preliminares (P) em vigor	
Secção III - PUBLICAÇÃO E CANCELAMENTO DE CARTAS NÁUTICAS E PUBLICAÇÕES NÁUTICAS	2
Secção IV - AVISOS ESPECIAIS	NIL
Secção V - AVISOS PERMANENTES, TEMPORÁRIOS E PRELIMINARES	3
Secção VI - TABELA DE AVISOS CANCELADOS	10
Secção VII - CORREÇÕES ÀS PUBLICAÇÕES NÁUTICAS	NIL
Secção VIII - CORREÇÕES ÀS CARTAS NÁUTICAS	NIL
Secção IX - CARTAS NÁUTICAS DO I.H. - Atualização	15
Secção X - CARTAS ELETRÓNICAS DE NAVEGAÇÃO DO I.H. - Atualização	19

O DIRETOR-GERAL


Mário José Simões Marques
Contra-almirante

Secção I – SUMÁRIO

GEOGRÁFICO

Atlântico Norte – Portugal – Portugal Continental
Atlântico Norte – Portugal – Arquipélago dos Açores

Págs.
Págs.

7 a 9
9

CARTAS NÁUTICAS AFETADAS

CN N.º	AVISO N.º	PÁGINA N.º
341	221/22	6
343	221/22	6
11101	218/22, 229/22(T)	4, 8
16303	215/22	3
21101	219/22, 228/22(T), 229/22(T)	5, 8
23202	220/22	6
23203	228/22(T), 229/22(T), 230/22(T)	8, 9
23204	229/22(T), 230/22(T)	8, 9
24201	220/22	6
24205	228/22(T), 229/22(T), 230/22(T)	8, 9
24206	229/22(T), 230/22(T)	8, 9
26305	227/22(T)	8
26306	227/22(T)	8
26311	231/22(T)	9
26402	225/22(T)	7
26403	226/22(T)	8
26409	224/22(T)	7
27502	229/22(T), 230/22(T)	8, 9
46401	233/22(T)	9
47501	232/22(T)	9
73201	222/22	7

CN N.º	AVISO N.º	PÁGINA N.º
24P01	220/22	6
24P05	228/22(T), 229/22(T), 230/22(T)	8, 9
24P06	229/22(T), 230/22(T)	8, 9
25R02	220/22	6
25R10	229/22(T); 230/22(T)	8, 9
25R11	229/22(T), 230/22(T)	8, 9
-	-	-
INT 1081	219/22, 228/22(T), 229/22(T)	5, 8
INT 1810	220/22	6
INT 1811	228/22(T), 229/22(T), 230/22(T)	8, 9
INT 1812	229/22(T), 230/22(T)	8, 9
INT 1813	220/22	6
INT 1817	228/22(T), 229/22(T), 230/22(T)	8, 9
INT 1818	229/22(T), 230/22(T)	8, 9
INT 1871	225/22(T)	7
INT 1872	226/22(T)	8
INT 1877	227/22(T)	8
INT 1878	227/22(T)	8
INT 1885	231/22(T)	9
INT 2551	215/22	3
INT 2814	222/22	7

CARTAS ELETRÓNICAS DE NAVEGAÇÃO AFETADAS

CEN N.º	AVISO N.º	PÁGINA N.º
PT111101	218/22, 229/22(T)	4, 8
PT221101	219/22, 228/22(T), 229/22(T)	5, 8
PT324201	220/22	6
PT324205	228/22(T), 229/22(T), 230/22(T)	8, 9
PT426402	225/22(T)	7
PT426403	226/22(T)	8
PT446201	232/22(T)	9

CEN N.º	AVISO N.º	PÁGINA N.º
PT526311	231/22(T)	9
PT528409	216/22, 224/22(T)	3, 7
PT528505	225/22(T)	7
PT528506	226/22(T)	8
PT528515	229/22(T)	8
PT548503	233/22(T)	9
PT548M04	232/22(T)	9

PUBLICAÇÕES NÁUTICAS AFETADAS

Página	Ajuda	Aviso N.º	Suplemento a esta informação	
			Secção	Pág.

Página	Ajuda	Aviso N.º	Suplemento a esta informação	
			Secção	Pág.

LISTA DE LUZES, BOIAS, BALIZAS E SINAIS DE NEVOEIRO, Vol. I – 12ª edição, 2020

21	D-1926	224/22(T)	-	-
113	96.47	226/22(T)	-	-
185	340	227/22(T)	-	-
213	422	228/22(T)	-	-

213	436	229/22(T)	-	-
233	519	231/22(T)	-	-
325	822	232/22(T)	-	-
337	874.2	233/22(T)	-	-

CATÁLOGO DE CARTAS E PUBLICAÇÕES NÁUTICAS – 2022

134, 135, 163 e 164	-	223/22	-	-
------------------------	---	--------	---	---

-	-	-	-	-
---	---	---	---	---

Secção II – TABELAS DE RECAPITULAÇÃO

São publicadas nos grupos de Abril, Agosto e Dezembro

NIL

Secção III – PUBLICAÇÃO E CANCELAMENTO DE CARTAS NÁUTICAS E PUBLICAÇÕES NÁUTICAS

Nº	Título	Escala (1/...) ou Edição (nº e data)	Informação	Aviso nº	Suplemento a esta informação	
					Secção	Pág.
16303	Porto de Luanda	1ª edição	Publicada	215/22	-	-
360	Porto de Luanda	4ª edição	Cancelada	215/22	-	-
PT528409	Barra e Porto de Caminha	1ª edição	Publicada	216/22	-	-
PT528M01	Caminha a Vila Praia de Ancora	1ª edição	Cancelada	216/22	-	-
-	Tabela de Marés – Vol I, 2023	-	Publicada	217/22	-	-

Secção IV – AVISOS ESPECIAIS

NIL

Secção V – AVISOS PERMANENTES, TEMPORÁRIOS E PRELIMINARES

A informação contida nos Avisos Temporários e Preliminares deve estar anotada a lápis nas cartas náuticas e publicações náuticas enquanto estiver em vigor

* 215/22 - CARTAS NÁUTICAS DO INSTITUTO HIDROGRÁFICO – CN 16303 – Publicação

1. Foi publicada pelo Instituto Hidrográfico a 1ª edição, referida a junho de 2022, da seguinte Carta Náutica:

16303 (INT 2551) – Porto de Luanda

2. Com a publicação da 1ª edição desta carta a Carta Náutica 360 é cancelada.

CN afetada – 16303 (INT 2551) [-/-]
PN afetada – *Catálogo de Cartas e Publicações Náuticas*
Origem – Instituto Hidrográfico

* 216/22 - CARTAS ELETRÓNICAS DE NAVEGAÇÃO DO INSTITUTO HIDROGRÁFICO – CEN PT528409 – Publicação

Foi publicada pelo Instituto Hidrográfico a 1ª edição da seguinte Carta Eletrónica de Navegação:

PT528409 – Barra e Porto de Caminha.

Com a publicação desta CEN é cancelada a PT528M01.

CEN afetada – PT528409 [-/-]
Origem – Instituto Hidrográfico

* 217/22 - PUBLICAÇÕES NÁUTICAS DO INSTITUTO HIDROGRÁFICO – Tabela de Marés, Vol I - Publicação

Foi publicada pelo Instituto Hidrográfico a edição anual da seguinte Publicação Náutica:

- Tabela de Marés, Vol I, 2023

PN afetada – *Tabela de Marés, Vol I, Portugal 2023*
Origem – Instituto Hidrográfico

*** 218/22 - CARTAS NÁUTICAS DO INSTITUTO HIDROGRÁFICO –
CN 11101 – Cabo submarino Grace Hopper Cable System**

Na CN 11101, proceder às seguintes correções:

Segmento 1

Inserir cabo submarino



, a unir os pontos:

47°05,0'N / 010°47,1'W ;
46°39,6'N / 015°29,7'W ;
46°17,7'N / 021°01,1'W ;
45°58,7'N / 021°57,5'W ;
45°55,8'N / 023°30,7'W ;
45°30,0'N / 026°05,4'W ;
44°51,5'N / 027°30,7'W ;
44°54,8'N / 030°16,7'W ;
44°10,1'N / 035°05,6'W ;
42°13,4'N / 041°31,9'W ;
42°42,1'N / 043°03,0'W ;
40°43,1'N / 048°30,0'W .

Segmento 2

Inserir cabo submarino



, a unir os pontos:

47°05,0'N / 010°47,1'W ;
47°23,9'N / 010°48,7'W ;
47°49,6'N / 010°35,5'W ;
48°04,1'N / 010°35,8'W ;
48°11,8'N / 010°42,4'W ;
48°37,1'N / 010°34,0'W ;
48°49,5'N / 010°20,3'W ;
49°02,3'N / 010°20,6'W ;
49°18,6'N / 009°20,2'W ;
49°30,0'N / 009°11,7'W .

Segmento 3

Inserir cabo submarino



, a unir os pontos:

47°05,0'N / 010°47,1'W ;

46°49,2'N / 010°25,6'W ;

46°12,9'N / 009°10,6'W ;

45°47,8'N / 008°46,9'W ;

45°35,3'N / 008°24,3'W ;

45°35,3'N / 008°24,3'W ;

44°53,7'N / 005°30,0'W .

CN afetada – 11101 [238/12; 196/22]

CEN afetada – PT111101 [332/21; 206/22]

Origem – SUBCOM

*** 219/22 - CARTAS NÁUTICAS DO INSTITUTO HIDROGRÁFICO –
CN 21101 (INT 1081) – Correções**

Na CN 21101 (INT 1081), proceder às seguintes correções (Datum Europeu 1950):

Retirar

, nas posições:

36°58,9'N / 008°01,5'W ;

37°06,1'N / 007°31,2'W .

Inserir

37°05,9'N / 008°36,4'W ;

37°02,2'N / 008°09,9'W ;

36°58,7'N / 008°00,4'W ;

37°00,7'N / 007°44,2'W ;

37°04,7'N / 007°35,0'W ;

37°06,3'N / 007°30,7'W .

Corrigir **Cabo de
Santa Maria**
FI(4)17s47m25M (AM.)

para

**Cabo de
Santa Maria**
FI(4)17s47m25M (AM.) , na posição:
(19,5M Day)

36°58,5'N / 007°51,8'W

CN afetadas – 21101 (INT 1081) [247/02; 316/21]

CEN afetada – PT221101 [362/21; 182/22(T)]

Origem – Instituto Hidrográfico


*** 220/22 - CARTAS NÁUTICAS DO INSTITUTO HIDROGRÁFICO –
CN 23202 (INT 1810), CN 24201 (INT 1813), CN24P01, CN 25R02 – Correções**

Na CN 23202 (INT 1810), proceder às seguintes correções (Datum Europeu 1950):

Retirar  **Quebra-mar**
FI.WR.5s24m12/9M
Horn (1)20s , na posição: 41°10,4'N / 008°42,5'W .

Nas CN 24201 (INT 1813), CN24P01 e CN 25R02, proceder às seguintes correções (WGS 84):

Retirar  **Quebra-mar**
FI.WR.5s24m12/9M
Horn (1)20s , e respetivos arcos de visibilidade e legendas , na posição: 41°10,37'N / 008°42,48'W ;

 , na posição: 41°10,69'N / 008°42,50'W .


CN afetadas – 23202 (INT 1810) [315/01; 197/22], 24201 (INT 1813) [166/07; 198/22], 24P01 [185/07; 198/22],
25R02 [102/09; 176/22]

CEN afetada – PT324201 [333/21; 212/22(T)]

Origem – Instituto Hidrográfico

*** 221/22 - CARTAS NÁUTICAS DO INSTITUTO HIDROGRÁFICO –
CN 341, CN 343 – Correções**

Nas CN 341 e CN 343, proceder às seguintes correções:

Inserir  , limite de carta de maior escala , a unir os pontos: 008°49,10'S / 013°10,70'E ;
008°43,20'S / 013°10,70'E ;
008°43,20'S / 013°19,40'E ;
008°49,10'S / 013°19,40'E ;
008°49,10'S / 013°10,70'E .

Retirar **Plano 360** , na posição: 008°46,43'S / 013°15,69'E .

Inserir **16303** , na posição: 008°43,33'S / 013°11,35'E .

Na CN 341, proceder à seguinte correção:

Inserir  , na posição: 008°45,50'S / 013°16,80'E ;

Na CN 343, proceder à seguinte correção:

Mover  , da posição: 008°44,00'S / 013°16,50'E ;



, para a posição: 008°45,50'S / 013°16,80'E .

CN afetadas – 341 [119/92;115/06], 343 [142/92;115/06].

Origem – Instituto Hidrográfico.

*** 222/22 - CARTAS NÁUTICAS DO INSTITUTO HIDROGRÁFICO –
CN 73201 (INT 2814) – Correções**

Na CN 73201 (INT 2814), proceder às seguintes correções (WGS 84):

Inserir  , na posição: 4°11,0'S / 010°39,0'E .
oleoduto submarino  , a unir os pontos: 4°11,0'S / 010°39,0'E ;
4°14,8'S / 010°49,1'E .

CN afetadas – 73201 (INT 2814) [146/21; 204/22]
Origem – United Kingdom Hydrographic Office (UKHO) – NTM 2340/2022

*** 223/22 - PUBLICAÇÕES NÁUTICAS DO INSTITUTO HIDROGRÁFICO –
Catálogo de Cartas e Publicações Náuticas – Correções**

No Catálogo de Cartas e Publicações Náuticas, foram atualizadas as páginas 134, 135, 163 e 164, estando uma nova versão disponível no sítio:

Loja do Navegante <https://loja.hidrografico.pt/>

PN afetada – *Catálogo de Cartas e Publicações Náuticas*
Origem – Instituto Hidrográfico

*** 224/22(T) - ATLÂNTICO NORTE – PORTUGAL – PORTUGAL CONTINENTAL – COSTA OESTE –
Rio Minho – Pedras das Oliveiras - Farolim apagado**

Aviso cancelado – ANAV 1372/22

Farolim Piedra Cabrón, 41°52,84'N / 008°51,10'W (WGS 84), apagado.

CN afetada – 26409 [166/22; 166/22]
CEN afetada – PT528409 [216/22; 216/22]
PN afetada – *Lista de Luzes, Boias, Balizas e Sinais de Nevoeiro, Vol I, 2020* [(D-1926)]
Origem – Capitania do Porto de Caminha

*** 225/22(T) - ATLÂNTICO NORTE – PORTUGAL – PORTUGAL CONTINENTAL – COSTA OESTE –
Porto de Leixões – Boias ODAS fundeadas**

Aviso cancelado – ANAV 1402/22

No âmbito das obras do prolongamento do quebra-mar foram colocadas, temporariamente, três boias ODAS esféricas, com características Fl(5)Y.20s2M e com os nomes inscritos nas boias, nas seguintes posições (WGS 84):

- Boia DI-WRB-1: 41°10,364'N / 008°42,817'W;
- Boia DI-WRB-2: 41°10,319'N / 008°41,980'W;
- Boia DI-WRB-3: 41°09,972'N / 008°41,791'W.

Toda a navegação que pratique este porto deverá navegar acautelando a presença destas boias.

CN afetada – 26402 (INT 1871) [205/18; 209/22]
CEN afetadas – PT426402 [184/15; 213/22(T)], PT528505 [185/15; 213/22(T)]
Origem – Capitania do Porto de Leixões

*** 226/22(T) - ATLÂNTICO NORTE – PORTUGAL – PORTUGAL CONTINENTAL – COSTA OESTE –
Porto de Aveiro – Farolim apagado**

Farolim Praia do Porto, 40°38,85'N / 008°44,09'W (WGS 84), apagado.

CN afetada – 26403 (INT 1872) [220/09; 171/22]
CEN afetadas – PT426403 [152/10; 276/21], PT528506 [155/10; 276/21]
PN afetada – *Lista de Luzes, Boias, Balizas e Sinais de Nevoeiro, Vol I, 2020* [96.47 (D-2059.35)]
Origem – Capitania do Porto de Aveiro

*** 227/22(T) - ATLÂNTICO NORTE – PORTUGAL – PORTUGAL CONTINENTAL – COSTA OESTE –
Lisboa – Canal do Montijo – Baliza danificada**

A Baliza nr 13M, 38°41,99'N / 008°59,29'W (WGS 84) encontra-se danificada.

Toda a navegação deve ter atenção e manter resguardo.

CN afetadas – 26305 (INT 1877) [201/13; 267/21]; 26306 (INT 1878) [330/08; 268/21]
PN afetada – *Lista de Luzes, Boias, Balizas e Sinais de Nevoeiro, Vol I, 2020* [340]
Origem – Capitania do Porto de Lisboa

*** 228/22(T) - ATLÂNTICO NORTE – PORTUGAL – PORTUGAL CONTINENTAL – COSTA OESTE –
Sines - Boia ODAS fundeada**

Avisos cancelados – AN 188/20(T)

Boia ODAS CSA 83 fundeada na posição 37°53,66'N / 009°27,20'W (WGS 84).

CN afetadas – 21101 (INT 1081) [247/02; 219/22]; 23203 (INT 1811) [312/06; 246/21],
24205 (INT 1817) [236/05; 210/22]; 24P05 [238/05; 210/22]
CEN afetadas – PT221101 [362/21; 219/22], PT324205 [241/18; 210/22]
PN afetada – *Lista de Luzes, Boias, Balizas e Sinais de Nevoeiro, Vol I, 2020* [422]
Origem – Instituto Hidrográfico

*** 229/22(T) - ATLÂNTICO NORTE – PORTUGAL – PORTUGAL CONTINENTAL – COSTA SUL –
Sagres – Cabo de São Vicente – Farol com alterações**

Farol Cabo de São Vicente, na posição 37°01,37'N / 008°59,79'W (WGS 84), alterou temporariamente as características para Fl.5s10M (Lt 1s; Ec 4s).

CN afetadas – 11101 [2238/12; 218/22]; 21101 (INT 1081) [247/02; 219/22]; 23203 (INT 1811) [312/06; 246/21];
23204 (INT 1812) [131/02; 150/22]; 24205 (INT 1817) [236/05; 210/22];
24206 (INT 1818) [101/07; 199/22]; 27502 [219/99; 319/21]; 24P05 [238/05; 210/22];
24P06 [373/06; 199/22]; 25R10 [272/06; 104/22]; 25R11 [104/08; 156/22]
CEN afetadas – PT111101 [332/21; 218/22]; PT221101 [362/21; 228/22(T)]; PT324205 [241/18; 228/22(T)];
PT528515 [225/07; 127/18]
PN afetada – *Lista de Luzes, Boias, Balizas e Sinais de Nevoeiro, Vol I, 2020* [436 (D-2168)]
Origem – Capitania do Porto de Lagos

*** 230/22(T) - ATLÂNTICO NORTE – PORTUGAL – PORTUGAL CONTINENTAL – COSTA SUL – Lagos – Boia ODAS fundeada**

Aviso cancelado – AN 232/21(T)

Foi fundeada, temporariamente, na posição 36°50,82'N / 008°55,40'W (WGS 84), uma boia ODAS, cilíndrica, sem alvo, com refletor radar e com as características luminosas Fl.4s3M (Lt 1s; Ec 3s).

Toda a navegação que demandar aquela zona deverá dar o resguardo necessário.

CN afetadas – 23203 (INT 1811) [312/06; 246/21]; 23204 (INT 1812) [131/02; 150/22];
24205 (INT 1817) [236/05; 210/22]; 24206 (INT 1818) [101/07; 199/22];
27502 [219/99; 319/21]; 24P05 [238/05; 210/22]; 24P06 [373/06; 199/22];
25R10 [272/06; 104/22]; 25R11 [104/08; 156/22]
CEN afetada – PT324205 [241/18; 229/22(T)]
Origem – Capitania do Porto de Lagos

*** 231/22(T) - ATLÂNTICO NORTE – PORTUGAL – PORTUGAL CONTINENTAL – COSTA SUL – Canal de Faro – Boia apagada**

Boia nr 9, na posição 36°59,36'N / 007°54,03'W (WGS 84), apagada.

CN afetada – 26311 (INT 1885) [191/22; 191/22]
CEN afetada – PT526311 [194/22; 194/22]
PN afetada – *Lista de Luzes, Boias, Balizas e Sinais de Nevoeiro, Vol I, 2020 [519]*
Origem – Capitania do Porto de Faro

*** 232/22(T) - ATLÂNTICO NORTE – PORTUGAL – ARQUIPÉLAGO DOS AÇORES – ILHA DO PICO Porto das Lajes do Pico – Farolim deslocado**

Decorrente da empreitada de reabilitação do quebra-mar, o Farolim Quebra-mar, 38°23,96'N / 028°15,46'W (WGS 84), foi temporariamente deslocado para a posição 38°23,96'N / 028°15,53'W (WGS 84)

CN afetada – 47501 [383/10; 211/22]
CEN afetadas – PT446201 [347/13; 359/21(T)]; PT548M04 [103/12; 211/22]
PN afetada – *Lista de Luzes, Boias, Balizas e Sinais de Nevoeiro, Vol I, 2020 [822 (D-2690.5)]*
Origem – Capitania do Porto da Horta

*** 233/22(T) - ATLÂNTICO NORTE – PORTUGAL – ARQUIPÉLAGO DOS AÇORES – ILHA DAS FLORES Porto das Lajes das Flores – Farolim apagado**

Aviso cancelado – ANAV 1451/22

Farolim Molhe de Abrigo, 39°22,79'N / 031°10,16'W (WGS 84), apagado.

CN afetada – 46401 [119/03; 180/22]
CEN afetada – PT548503 [178/19; 147/22(T)]
PN afetada – *Lista de Luzes, Boias, Balizas e Sinais de Nevoeiro, Vol I, 2020 [874.2 (D-2704.8)]*
Origem – COMAR

Secção VI – TABELA DE AVISOS CANCELADOS

AVISOS CANCELADOS

AVISOS	GRUPO	LOCAL E ASSUNTO	CN	CEN	LISTA DE LUZES
ANAV 1372/22	-	Rio Minho – Pedras das Oliveiras – Farolim apagado	26409	PT528409	D-1926
ANAV 1402/22	-	Porto de Leixões – Boias ODAS fundeadas	26402	PT426402, PT528505	-
AN 188/20(T)	Anual	Sines - Boia ODAS CSA 83 retirada	21101, 23203, 24205, 24P05	PT221101, PT324205	422
AN 232/21(T)	Anual	Lagos – Boia ODAS fundeada	23203, 23204, 24205, 24206, 27502, 24P05, 24P06, 25R10, 25R11	PT324205	-
ANAV 1451/22	-	Porto das Lajes das Flores – Farolim Molhe de Abrigo apagado	46401	PT548503	874.2
ANAV 1401/22 AN 157/22(T)	- 3	Vila Praia de Âncora – Farolim Molhe E apagado	26409	PT528M01	18.1
ANAV 1353/22 AN 161/22(T)	- 3	Foz do Arelho – Boia ODAS CSA 88/1 retirada	21101, 23202, 24202, 24203, 26405, 24P02, 24P03, 25R05	PT221101, PT324203, PT426405	131
ANAV 1455/22 AN 140/21(T)	- Anual	Lisboa – Boia nr 2 retirada, colocado AIS AtoN Virtual	23203, 24203, 24204, 26303, 27504, 24P03, 24P04, 25R07	PT324204, PT526303	209
ANAV 1385/22 AN 165/22(T)	- 3	Quarteira – Boia ODAS CSA 81 retirada	21101, 23203, 23204, 24206, 24P06	PT221101, PT324206	497
ANAV 1377/22 AN 184/20(T)	- Anual	Faro - Boia ODAS CSA 82/D retirada	21101, 24206, 24P06, 25R12	PT221101, PT324206	498
ANAV 1356/22 AN 125/22(T)	- 1	Madeira – Quinta do Lorde - Farolim Molhe S apagado	36402, 37501	PT336201, PT436406, PT538504	627
ANAV 1496/22 AN 127/22(T)	- 1	Ponta Delgada – Farolim Quebra-mar retirado	46406	PT548519	714.2

Secção VII – CORREÇÕES ÀS PUBLICAÇÕES NÁUTICAS

NIL

Secção VIII – CORREÇÕES ÀS CARTAS NÁUTICAS

NIL

Secção IX – CARTAS NÁUTICAS DO I. H. – Atualização

PORTUGAL CONTINENTAL

Nº	EDIÇÃO	REIMP.	AN – GRUPO Nº – DATA
21101	4ºABR02	FEV 12	219/22 – 06/22 – 30JUN
23202	1ºABR01	MAI 12	220/22 – 06/22 – 30JUN
23203	4ºSET06		246/21 – 07/21 – 31JUL
23204	2ºJAN02	FEV 10	150/22 – 03/22 – 31MAR
24201	2ºJUN07		220/22 – 06/22 – 30JUN
24202	3ºDEZ11		176/22 – 04/22 – 30ABR
24203	2ºABR12		169/22 – 04/22 – 30ABR
24204	2ºJUN05		262/21 – 08/21 – 31AGO
24205	2ºJUN05		210/22 – 05/22 – 31MAI
24206	3ºJAN07		199/22 – 05/22 – 31MAI
26302	2ºFEV14		314/21 – 10/21 – 31OUT
26303	9ºMAI12		152/22 – 03/22 – 31MAR
26304	8ºMAI12		365/21 – 12/21 – 31DEZ
26305	6ºMAI13		267/21 – 08/21 – 31AGO
26306	5ºDEZ08		268/21 – 08/21 – 31AGO
26307	4ºOUT11		269/21 – 08/21 – 31AGO
26308	4ºNOV08		366/21 – 12/21 – 31DEZ
26309	3ºNOV08		135/22 – 02/22 – 28FEV
26310	5ºDEZ14		367/21 – 12/21 – 31DEZ
26311	3ºMAI22		191/22 – 05/22 – 31MAI
26312	4ºOUT18		273/21 – 08/21 – 31AGO
26401	2ºFEV15		200/22 – 05/22 – 31MAI
26402	4ºJUL18		209/22 – 05/22 – 31MAI
26403	2ºMAI09		171/22 – 04/22 – 30ABR
26404	2ºJAN14		277/21 – 08/21 – 31AGO
26405	2ºJUL08		172/22 – 04/22 – 30ABR
26407	2ºJAN16		368/21 – 12/21 – 31DEZ
26408	4ºJAN21		201/22 – 05/22 – 31MAI
26409	2ºMAR22		166/22 – 04/22 – 30ABR
26410	1ºABR14		176/22 – 04/22 – 30ABR
27502	1ºJUL99	SET 12	319/21 – 10/21 – 31OUT
27503	1ºDEZ09		246/21 – 07/20 – 31JUL
27504	1ºDEZ10		177/22 – 04/22 – 30ABR

ARQUIPÉLAGO DA MADEIRA

Nº	EDIÇÃO	REIMP.	AN – GRUPO Nº – DATA
33101	1ºNOV03	MAI 12	106/22 – 01/22 – 31JAN
36201	1ºDEZ02	JUL 12	107/22 – 01/22 – 31JAN
36401	1ºFEV01	DEZ 12	108/22 – 01/22 – 31JAN
36402	2ºOUT07		369/21 – 12/21 – 31DEZ
36403	1ºMAR08		109/22 – 01/22 – 31JAN
36406	1ºSET10		179/21 – 04/21 – 30ABR
36407	1ºJUN10		227/21 – 06/21 – 30JUN
37501	1ºOUT07		153/22 – 03/22 – 31MAR

CARTAS MILITARES

Nº	EDIÇÃO	REIMP.	AN – GRUPO Nº – DATA
26M01	4ºMAR22		148/22 – 03/22 – 31MAR
27M01	4ºSET14		284/21 – 08/21 – 31AGO

ARQUIPÉLAGO DOS AÇORES

Nº	EDIÇÃO	REIMP.	AN – GRUPO Nº – DATA
41101	3ºJUN00	JUN 11	110/22 – 01/22 – 31JAN
43101	2ºAGO11		113/19 – 02/19 – 28FEV
43102	3ºJAN13		111/22 – 01/22 – 31JAN
43103	3ºDEZ11		342/21 – 11/21 – 30NOV
46201	2ºNOV12		343/21 – 11/21 – 30NOV
46401	1ºDEZ02	DEZ 12	180/22 – 04/22 – 30ABR
46403	2ºNOV16		179/22 – 04/22 – 30ABR
46404	1ºJAN11		147/16 – 02/16 – 29FEV
46405	1ºMAR01	NOV 12	344/21 – 11/21 – 30NOV
46406	1ºAGO01	JUL 12	178/22 – 04/22 – 30ABR
46407	2ºSET15		268/19 – 12/19 – 31DEZ
47501	1ºDEZ10		211/22 – 05/22 – 31MAI
47502	1ºNOV10		260/14 – 08/14 – 31AGO

CARTAS GERAIS

Nº	EDIÇÃO	REIMP.	AN – GRUPO Nº – DATA
1003	1ºABR72		346/21 – 11/21 – 30NOV
1004	1ºJUL70		346/21 – 11/21 – 30NOV
1005	1ºMAR68	JAN 74	253/18 – 11/18 – 30NOV
1006	1ºSET74		174/93 – 20/93 – 15OUT
1007	1ºJAN75		132/97 – 03/97 – 15JUL
11101	2ºJUN12		218/22 – 06/22 – 30JUN
61101	1ºMAI13		202/22 – 05/22 – 31MAI

CARTAS DE APOIO À PESCA

Nº	EDIÇÃO	REIMP.	AN – GRUPO Nº – DATA
24P01	1ºJUL07		220/22 – 06/22 – 30JUN
24P02	1ºDEZ11		176/22 – 04/22 – 30ABR
24P03	1ºJAN12		169/22 – 04/22 – 30ABR
24P04	2ºJUN05		262/21 – 08/21 – 31AGO
24P05	2ºJUN05		210/22 – 05/22 – 31MAI
24P06	2ºNOV06		199/22 – 05/22 – 31MAI

CARTAS FLUVIAIS

Nº	EDIÇÃO	REIMP.	AN – GRUPO Nº – DATA
26F10	1ºJUN18		180/19 – 07/19 – 31JUL
26F11	1ºJUN18		181/19 – 07/19 – 31JUL
26F12	1ºOUT18		182/19 – 07/19 – 31JUL
26F13	1ºOUT18		183/19 – 07/19 – 31JUL
26F14	1ºDEZ18		184/19 – 07/19 – 31JUL
26F15	1ºJAN19		101/19 – 01/19 – 31JAN
26F16	1ºDEZ18		129/19 – 03/19 – 31MAR
26F21	1ºJUL21		236/21 – 07/21 – 31JUL
26F22	1ºJUL21		237/21 – 07/21 – 31JUL

CARTAS DE RECREIO

N.º	EDIÇÃO	REIMP.	AN – GRUPO Nº – DATA
25R01	2ªJAN09		198/22 – 05/22 – 31MAI
25R02	2ªJAN09		220/22 – 06/22 – 30JUN
25R03	2ªJAN09		176/22 – 04/22 – 30ABR
25R04	2ªSET08		260/21 – 08/21 – 31AGO
25R05	2ªSET08		260/21 – 08/21 – 31AGO
25R06	2ªJAN08		169/22 – 04/22 – 30ABR
25R07	2ªJUL06		261/21 – 08/21 – 31AGO
25R08	2ªJAN08		106/21 – 01/21 – 31JAN
25R09	3ªJAN08		210/22 – 05/22 – 31MAI
25R10	2ªJUL06		104/22 – 01/22 – 31JAN
25R11	3ªJAN08		156/22 – 03/22 – 31MAR
25R12	2ªMAI06		199/22 – 05/22 – 31MAI

REPÚBLICA DE CABO VERDE

Nº	EDIÇÃO	REIMP.	AN – GRUPO Nº – DATA
208	1ª FEV71	JUN87	115/06 – 02/06 – 20JAN
209	1ª FEV71	DEZ92	115/06 – 02/06 – 20JAN
252	1ª 1951	SET70	115/06 – 02/06 – 20JAN
261	1ª MAI56	SET70	115/06 – 02/06 – 20JAN
271	1ª DEZ62		115/06 – 02/06 – 20JAN
62102	1ªNOV20		223/21 – 06/21 – 30JUN
64201	1ª JUL19		127/21 – 02/21 – 28FEV
66401	1ª NOV17		224/21 – 06/21 – 30JUN
66402	2ª JUL19		315/21 – 10/21 – 31OUT
67501	1ª JUL11		240/17 – 10/17 – 15NOV
67502	1ª MAR12		177/17 – 05/17 – 31MAI
67503	1ª JUN09		189/17 – 06/17 – 30JUN

REPÚBLICA DA GUINÉ-BISSAU

Nº	EDIÇÃO	REIMP.	AN – GRUPO Nº – DATA
212	1ª JAN69	JAN90	346/21 – 11/21 – 30NOV
216	1ª 1951		411/98 – 22/98 – 30NOV
218	1ª FEV62	OUT82	411/98 – 22/98 – 30NOV
220	1ª JUN65	OUT82	411/98 – 22/98 – 30NOV
222	1ª AGO68	JAN83	411/98 – 22/98 – 30NOV
223	2ª JUL82	DEZ86	411/98 – 22/98 – 30NOV
281	1ª 1950		411/98 – 22/98 – 30NOV
282	1ª 1951		411/98 – 22/98 – 30NOV
283	1ª JAN52		411/98 – 22/98 – 30NOV
284	1ª SET54		411/98 – 22/98 – 30NOV
285-A	1ª JUL55		411/98 – 22/98 – 30NOV
285-B	1ª JUL56		411/98 – 22/98 – 30NOV
285-C	1ª JUL57		411/98 – 22/98 – 30NOV
287	1ª MAR62	SET82	411/98 – 22/98 – 30NOV
288	1ª 1959		411/98 – 22/98 – 30NOV
289	1ª SET56		411/98 – 22/98 – 30NOV
290	1ª JUN68	SET82	411/98 – 22/98 – 30NOV
291	1ª ABR68	SET82	411/98 – 22/98 – 30NOV
292	2ª 1967	SET82	411/98 – 22/98 – 30NOV
66310	1ªOUT19		174/21 – 04/21 – 30ABR

REPÚBLICA DE S. TOMÉ E PRÍNCIPE

Nº	EDIÇÃO	REIMP.	AN – GRUPO Nº – DATA
321	1ª FEV67	SET90	150/17 – 03/17 – 31MAR
322	1ª FEV66	JUN93	124/17 – 02/17 – 28FEV
323	2ª MAR95		115/06 – 02/06 – 20JAN
394	1ª 1958		115/06 – 02/06 – 20JAN
395	1ª FEV66	SET70	115/06 – 02/06 – 20JAN
397	1ª DEZ61	JUL70	115/06 – 02/06 – 20JAN
398	1ª MAI66	AGO70	115/06 – 02/06 – 20JAN
66420	1ªMAI15		239/17 – 10/17 – 15NOV

REPÚBLICA DE ANGOLA

Nº	EDIÇÃO	REIMP.	AN – GRUPO Nº – DATA
332	1ª JUN72	AGO91	115/06 – 02/06 – 20JAN
332-A	1ª MAI68	AGO91	115/06 – 02/06 – 20JAN
333	1ª JUL73		115/06 – 02/06 – 20JAN
333-A	1ª SET72		115/06 – 02/06 – 20JAN
334	1ª NOV75		115/06 – 02/06 – 20JAN
334-A	1ª SET72		115/06 – 02/06 – 20JAN
334-B	1ª ABR73		115/06 – 02/06 – 20JAN
334C	1ªAGO73		115/06 – 02/06 – 20JAN
341	1ª JUN64	MAR92	221/22 – 06/22 – 30JUN
342	2ª ABR72		115/06 – 02/06 – 20JAN
343	1ª ABR64	MAR92	221/22 – 06/22 – 30JUN
351	1ª FEV55		115/06 – 02/06 – 20JAN
352	2ª 1968	JUN70	115/06 – 02/06 – 20JAN
353	3ª 1962	JAN75	115/06 – 02/06 – 20JAN
355	1ª FEV55		115/06 – 02/06 – 20JAN
356	1ª FEV55		115/06 – 02/06 – 20JAN
357	2ª ABR66	JUN70	115/06 – 02/06 – 20JAN
358	1ª FEV55		115/06 – 02/06 – 20JAN
359	1ª JAN54		115/06 – 02/06 – 20JAN
363	2ª DEZ74		115/06 – 02/06 – 20JAN
365	2ª 1972	OUT91	115/06 – 02/06 – 20JAN
366	2ª NOV75		115/06 – 02/06 – 20JAN
367	2ª NOV75		115/06 – 02/06 – 20JAN
369	4ª MAI74	MAR87	115/06 – 02/06 – 20JAN
370	2ª MAR72		115/06 – 02/06 – 20JAN
372	1ª OUT71		115/06 – 02/06 – 20JAN
373	2ª SET74		115/06 – 02/06 – 20JAN
374	2ª 1950		115/06 – 02/06 – 20JAN
375	2ª NOV75		115/06 – 02/06 – 20JAN
376	1ª MAI41		115/06 – 02/06 – 20JAN
377	1ª SET74		115/06 – 02/06 – 20JAN
380	1ª SET42		115/06 – 02/06 – 20JAN
383	3ª 1968	1970	115/06 – 02/06 – 20JAN
383-A	1ª MAI68	JUN70	115/06 – 02/06 – 20JAN
384	2ª SET72	OUT91	115/06 – 02/06 – 20JAN
385	1ª 1945		115/06 – 02/06 – 20JAN
386	1ª DEZ62	JUL70	115/06 – 02/06 – 20JAN
387	1ª MAI60		115/06 – 02/06 – 20JAN
16303	1ª JUN22		215/22 – 06/22 – 30JUN
72101	2ª.MAR21		203/22 – 05/22 – 31MAI
72102	2ª.MAR21		145/21 – 03/21 – 31MAR
73201	2ª.MAR21		222/22 – 06/22 – 30JUN
73202	2ª.MAR21		205/22 – 05/22 – 31MAI
73203	2ª.MAR21		148/21 – 03/21 – 31MAR
73204	2ª.MAR21		149/21 – 03/21 – 31MAR
73205	2ª.MAR21		150/21 – 03/21 – 31MAR

REPÚBLICA DE MOÇAMBIQUE

Nº	EDIÇÃO	REIMP.	AN – GRUPO Nº – DATA
401	2ª MAR75	SET87	132/97 – 13/97 – 15JUL
411	2ª MAI75		115/06 – 02/06 – 20JAN
415	2ª JUL73	NOV85	115/06 – 02/06 – 20JAN
416	2ª OUT73	NOV85	115/06 – 02/06 – 20JAN
417	3ª MAR74	JAN83	115/06 – 02/06 – 20JAN
418	2ª MAI75		115/06 – 02/06 – 20JAN
423	2ª MAI75		115/06 – 02/06 – 20JAN
429	1ª MAR65	FEV86	115/06 – 02/06 – 20JAN
430	1ª JAN65	SET87	115/06 – 02/06 – 20JAN
431	1ª JAN71	NOV88	115/06 – 02/06 – 20JAN
432	1ª OUT71	MAR87	115/06 – 02/06 – 20JAN
435	1ª MAI75		115/06 – 02/06 – 20JAN
436	1ª M0AI75		115/06 – 02/06 – 20JAN
437	1ª JAN66	MAR84	115/06 – 02/06 – 20JAN
438	1ª AGO63	OUT82	115/06 – 02/06 – 20JAN
439	3ª FEV72	JAN84	115/06 – 02/06 – 20JAN
440	1ª DEZ63	NOV88	115/06 – 02/06 – 20JAN
445	1ª DEZ60	JAN71	115/06 – 02/06 – 20JAN
446	1ª ABR60	FEV71	115/06 – 02/06 – 20JAN
447	1ª DEZ60	FEV71	115/06 – 02/06 – 20JAN
448	1ª DEZ60	AGO86	115/06 – 02/06 – 20JAN
449	1ª FEV61	FEV86	115/06 – 02/06 – 20JAN
451	1ª NOV74		115/06 – 02/06 – 20JAN
451-A	1ª SET72		115/06 – 02/06 – 20JAN
451-B	1ª JUN72		115/06 – 02/06 – 20JAN
453	2ª JAN74		115/06 – 02/06 – 20JAN
455	2ª MAR65	JUL70	316/08 – 11/08 – 30NOV
456	1ª 1940		115/06 – 02/06 – 20JAN
459	2ª MAI75		115/06 – 02/06 – 20JAN
466	2ª MAI54		115/06 – 02/06 – 20JAN
471	2ª MAI75	NOV88	115/06 – 02/06 – 20JAN
476	4ª AGO84		115/06 – 02/06 – 20JAN
482	3ª JUN64	OUT82	115/06 – 02/06 – 20JAN
484	2ª AGO91		115/06 – 02/06 – 20JAN
485	3ª 1974		115/06 – 02/06 – 20JAN
486	2ª JUL64		115/06 – 02/06 – 20JAN
488	5ª MAI75	JAN84	115/06 – 02/06 – 20JAN
489	4ª 1972	1985	115/06 – 02/06 – 20JAN
492	2ª ABR61		115/06 – 02/06 – 20JAN
493	2ª JUN65	JUN70	115/06 – 02/06 – 20JAN
495	3ª NOV72	MAI84	115/06 – 02/06 – 20JAN
496	2ª MAI60		115/06 – 02/06 – 20JAN

Secção X – CARTAS ELETRÓNICAS DE NAVEGAÇÃO DO I. H. – Atualização

PORTUGAL CONTINENTAL

CEN	EDIÇÃO	UPDATE	CN EQUIVALENTE	AN – GRUPO N° – DATA
PT111101.000	7ºNOV21	003	11101 - 2ºed. - 2012	229/22(T) – 06/22 – 30JUN
PT221101.000	4ºNOV21	006	21101 - 4ºed. - 2002	229/22(T) – 06/22 – 30JUN
PT324201.000	7ºNOV21	006	24201 - 2ºed. - 2007	220/22 – 06/22 – 30JUN
PT324202.000	6ºSET14	012	24202 - 3ºed. - 2011	139/22(T) – 02/22 – 28FEV
PT324203.000	4ºFEV13	029	24203 - 2ºed. - 2012	(av. cancelado GR06/22)
PT324204.000	6ºDEZ21	001	24204 - 2ºed. - 2005	(av. cancelado GR06/22)
PT324205.000	6ºOUT18	022	24205 - 2ºed. - 2005	230/22(T) – 06/22 – 30JUN
PT324206.000	8ºMAI22	002	24206 - 3ºed. - 2007	(av. cancelado GR06/22)
PT426401.000	4ºMAI22	000	26401 - 2ºed. - 2015	193/22 – 05/22 – 31MAI
PT426402.000	5ºJUN15	018	26402 - 3ºed. - 2014	225/22(T) – 06/22 – 30JUN
PT426403.000	2ºFEV10	020	26403 - 2ºed. - 2009	276/21 – 08/21 – 31AGO
PT426404.000	2ºJUN14	012	26404 - 2ºed. - 2014	139/22(T) – 02/22 – 28FEV
PT426405.000	2ºJUL18	011	26405 - 2ºed. - 2008	(av. cancelado GR06/22)
PT426407.000	3ºJUL16	010	26407 - 2ºed. - 2016	303/21 – 09/21 – 30SET
PT426408.000	6ºMAR21	005	26408 - 4ºed. - 2021	(av. cancelado GR03/22)
PT526302.000	2ºJUN14	004	26302 - 2ºed. - 2014	314/21 – 10/21 – 31OUT
PT526303.000	9ºOUT21	003	26303 - 9ºed. - 2012	(av. cancelado GR06/22)
PT526304.000	6ºDEZ14	028	26304 - 8ºed. - 2012	118/22(T) – 01/22 – 31JAN
PT526305.000	6º JAN14	019	26305 - 6ºed. - 2013	267/21 – 08/21 – 31AGO
PT526306.000	6º NOV21	000	26306 - 5ºed. - 2008	363/21 – 12/21 – 31DEZ
PT526307.000	4ºMAI21	001	26307 - 4ºed. - 2011	269/21 – 08/21 – 31AGO
PT526308.000	5ºJAN22	000	26308 - 4ºed. - 2008	103/22 – 01/22 – 31JAN
PT526309.000	3ºOUT21	005	26309 - 3ºed. - 2008	135/22 – 02/22 – 28FEV
PT526310.000	5ºSET15	010	26310 - 5ºed. - 2014	(av. cancelado GR10/21)
PT526311.000	6ºMAI22	002	26311 - 3ºed. - 2022	194/22 – 05/22 – 31MAI
PT526312.000	4ºMAI18	003	26312 - 4ºed. - 2017	273/21 – 08/21 – 31AGO
PT528409.000	1ºMAI22	001	26409 - 2ºed. - 2022	216/22 – 06/22 – 30JUN
PT528501.000	3ºOUT15	012	26401 - 2ºed. - 2015	181/22(T) – 04/22 – 30ABR
PT528503.000	2ºJUN21	003	26410 - 1ºed. - 2014	158/22(T) – 03/22 – 31MAR
PT528505.000	6ºJUN15	026	26402 - 3ºed. - 2014	225/22(T) – 06/22 – 30JUN
PT528506.000	2ºFEV10	046	26403 - 2ºed. - 2009	(av. cancelado GR11/21)
PT528507.000	3ºDEZ21	001	26404 - 2ºed. - 2014	116/22(T) – 01/22 – 31JAN
PT528510.000	4ºFEV22	002	26405 - 2ºed. - 2008	172/22 – 04/22 – 30ABR
PT528513.000	4ºJUL16	009	26407 - 2ºed. - 2016	368/21 – 12/21 – 31DEZ
PT528514.000	7ºMAR21	004	26408 - 4ºed. - 2021	201/22 – 05/22 – 31MAI
PT528515.000	1ºOUT07	010	27502 - 1ºed. - 1999	229/22(T) – 06/22 – 30JUN
PT528516.000	2ºABR22	000	27502 - 1ºed. - 1999	167/22 – 04/22 – 30ABR
PT528517.000	1ºOUT17	001	27503 - 1ºed. - 2009	164/22(T) – 03/22 – 31MAR
PT528518.000	1ºFEV10	008	27503 - 1ºed. - 2009	185/22(T) – 04/22 – 30ABR
PT528519.000	1ºOUT17	002	27503 - 1ºed. - 2009	121/20 – 02/20 – 29FEV

ARQUIPÉLAGO DA MADEIRA

CEN	EDIÇÃO	UPDATE	CN EQUIVALENTE	AN – GRUPO N° – DATA
PT233101.000	3ºMAI14	004	33101 - 1ºed. - 2003	106/22 – 01/22 – 31JAN
PT336201.000	4ºMAI18	009	36201 - 1ºed. - 2002	107/22 – 01/22 – 31JAN
PT336407.000	1ºSET10	005	36407 - 1ºed. - 2010	227/21 – 06/21 – 30JUN
PT436401.000	3ºNOV11	015	36401 - 1ºed. - 2001	108/22 – 01/22 – 31JAN
PT436402.000	5ºABR20	001	36402 - 2ºed. - 2007	202/21(T) – 05/21 – 31MAI
PT436403.000	2ºMAI21	006	36403 - 1ºed. - 2008	109/22 – 01/22 – 31JAN
PT436406.000	2ºFEV11	014	36406 - 1ºed. - 2010	369/21 – 12/21 – 31DEZ
PT538501.000	3ºSET17	002	36401 - 1ºed. - 2001	326/21(T) – 10/21 – 31OUT
PT538502.000	1ºMAR08	001	37501 - 1ºed. - 2007	190/11 – 03/11 – 31MAR
PT538503.000	1ºJAN08	000	37501 - 1ºed. - 2007	123/08 – 02/08 – 29FEV
PT538504.000	3ºABR22	000	37501 - 1ºed. - 2007	195/22 – 05/22 – 31MAI
PT538505.000	1ºMAI08	012	36403 - 1ºed. - 2008	109/22 – 01/22 – 31JAN
PT538506.000	3ºMAI20	002	36402 - 2ºed. - 2007	233/21(T) – 06/21 – 30JUN

ARQUIPÉLAGO DOS AÇORES

CEN	EDIÇÃO	UPDATE	CN EQUIVALENTE	AN – GRUPO N° – DATA
PT241101.000	3ºDEZ21	001	41101 - 3ªed. - 2000	110/22 – 01/22 – 31JAN
PT343101.000	3ºJAN12	011	43101 - 2ªed. - 2011	113/19 – 02/19 – 28FEV
PT343102.000	4ºAGO21	004	43102 - 3ªed. - 2013	111/22 – 01/22 – 31JAN
PT343103.000	4ºNOV21	000	43103 - 2ªed. - 1999	334/21 – 11/21 – 30NOV
PT446201.000	3ºSET13	013	46201 - 2ªed. - 2012	232/22(T) – 06/22 – 30JUN
PT446401.000	4ºOUT18	012	46401 - 1ªed. - 2002	180/22 – 04/22 – 30ABR
PT446403.000	3ºMAR17	014	46403 - 2ªed. - 2016	179/22 – 04/22 – 30ABR
PT446404.000	2º JUL11	008	46404 – 1ªed. - 2011	271/17(T) – 12/17 – 31DEZ
PT446405.000	2ºMAI10	013	46405 - 1ªed. - 2001	382/21(T) – 12/21 – 31DEZ
PT446406.000	2ºMAI17	012	46406 - 1ªed. - 2001	178/22 – 04/22 – 30ABR
PT446407.000	2ºJAN16	006	46407 - 2ªed. - 2015	(av. cancelado GR10/21)
PT548501.000	3ºJUN19	001	46401 - 1ªed. - 2002	192/19 – 08/19 – 31AGO
PT548502.000	3ºJUN19	002	46401 - 1ªed. - 2002	180/22 – 04/22 – 30ABR
PT548503.000	3ºJUN19	005	46401 - 1ªed. - 2002	147/22(T) – 02/22 – 28FEV
PT548504.000	3ºFEV17	002	46403 - 2ªed. - 2016	136/22 – 02/22 – 28FEV
PT548505.000	3ºNOV16	010	46403 - 2ªed. - 2016	107/21 – 01/21 – 31JAN
PT548507.000	2º JUN11	020	46404 – 1ªed. - 2011	358/21(T) – 11/21 – 30NOV
PT548509.000	3ºJUN21	000	47501 – 1ªed. - 2010	208/21 – 06/21 – 30JUN
PT548513.000	1º DEZ10	002	47501 – 1ªed. - 2010	353/13 – 10/13 – 31OUT
PT548514.000	3ºMAR15	005	46405 - 1ªed. - 2001	214/22(T) – 05/22 – 31MAI
PT548515.000	5ºMAR15	005	46405 - 1ªed. - 2001	128/22(T) – 01/22 – 31JAN
PT548519.000	4ºSET09	011	46406 - 1ªed. - 2001	(av. cancelado GR06/22)
PT548522.000	2ºJAN16	000	46407 - 2ªed. - 2015	126/16 – 02/16 – 29FEV
PT548523.000	2ºJAN16	000	46407 - 2ªed. - 2015	127/16 – 02/16 – 29FEV
PT548524.000	3ºABR16	000	46407 - 2ªed. - 2015	168/16 – 04/16 – 30ABR

CARTAS MILITARES

CEN	EDIÇÃO	UPDATE	CN EQUIVALENTE	AN – GRUPO N° – DATA
PT436M01.000	1ºSET10	005	36407 - 1ªed. - 2010	227/21 – 06/21 – 30JUN
PT436M02.000	1ºSET10	001	36407 - 1ªed. - 2010	265/13 – 08/13 – 31AGO
PT528M01.000	1ºNOV12	009	26409 - 1ªed. - 2011	CANCELADA
PT528M03.000	1ºJUN11	003	27504 - 1ªed. - 2010	177/22 – 04/22 – 30ABR
PT528M04.000	1ºNOV12	009	27504 - 1ªed. - 2010	(av. cancelado GR03/22)
PT538M01.000	1ºMAR11	000	36406 – 1ªed. - 2010	275/11 – 07/11 – 31JUL
PT548M01.000	1ºJUN11	001	46404 – 1ªed. - 2011	390/12 – 12/12 – 31DEZ
PT548M02.000	1ºJUL11	000	46404 – 1ªed. - 2011	277/11 – 07/11 – 31JUL
PT548M03.000	1ºSET11	003	47501 - 1ªed. - 2010	(av. cancelado GR6/18)
PT548M04.000	1ºNOV11	011	47501 - 1ªed. - 2010	232/22(T) – 06/22 – 30JUN
PT548M05.000	1ºSET11	001	47501 - 1ªed. - 2010	392/12 – 12/12 – 31DEZ
PT548M06.000	1ºMAR11	000	47502 - 1ªed. - 2010	179/11 – 03/11 – 31MAR
PT548M07.000	1ºMAR11	007	47502 - 1ªed. - 2010	172/16 – 04/16 – 30ABR
PT548M08.000	1ºMAR11	000	47502 - 1ªed. - 2010	181/11 – 03/11 – 31MAR
PT548M09.000	1ºMAR11	003	47502 - 1ªed. - 2010	(av. cancelado GR10/21)
PT548M10.000	1ºMAR11	000	47502 - 1ªed. - 2010	183/11 – 03/11 – 31MAR
PT627M01.000	6ºDEZ14	016	27M01 - 4ªed. - 2014	189/21(T) – 03/21 – 31MAR
PT627M02.000	2ºMAI15	001	27M01 - 4ªed. - 2014	199/21(T) – 05/21 – 31MAI
PT627M03.000	2ºAGO15	000	27M01 - 4ªed. - 2014	223/15 – 09/15 – 30SET
PT627M04.000	2ºAGO15	001	27M01 - 4ªed. - 2014	284/21 – 08/21 – 31AGO
PT627M05.000	2ºDEZ14	000	27M01 - 4ªed. - 2014	343/14 – 12/14 – 31DEZ

REPÚBLICA DE CABO VERDE

CEN	EDIÇÃO	UPDATE	CN EQUIVALENTE	AN – GRUPO N ° – DATA
PT262101.000	2ºMAR21	002	1003 – 1ªed. - 1972	299/21 – 09/21 – 30SET
PT262102.000	1ºMAR21	001	62102– 1ªed. - 2020	223/21 – 06/21 – 30JUN
PT364201.000	1ºMAR21	000	64201 – 1ªed. - 2019	153/21 – 03/21 – 31MAR
PT466401.000	1ºJAN18	002	66401 – 1ªed. - 2017	224/21 – 06/21 – 30JUN
PT466402.000	2ºFEV20	003	66402 – 2ªed. - 2019	315/21 – 10/21 – 31OUT
PT56601A.000	1ºNOV11	002	67501 – 1ªed. - 2011	240/17 – 10/17 – 15NOV
PT56601B.000	1ºNOV11	000	67501 – 1ªed. - 2011	388/11 – 12/11 – 31DEZ
PT56601C.000	1ºJAN12	000	67501 – 1ªed. - 2011	166/12 – 03/12 – 31MAR
PT56602A.000	2ºJUN17	000	67502 – 1ªed. - 2012	184/17 – 06/17 – 30JUN
PT56602B.000	2ºJUN17	000	67502 – 1ªed. - 2012	185/17 – 06/17 – 30JUN
PT56602C.000	1ºFEV13	000	67502 – 1ªed. - 2012	136/13 – 02/13 – 28FEV
PT56602D.000	1ºOUT12	000	67502 – 1ªed. - 2012	385/12 – 12/12 – 31DEZ
PT56603A.000	1ºABR11	001	67503 – 1ªed. - 2009	292/11 – 08/11 – 31AGO
PT56603B.000	1ºABR11	000	67503 – 1ªed. - 2009	280/11 – 07/11 – 31JUL
PT56603C.000	2ºJUN17	000	67503 – 1ªed. - 2009	197/17 – 07/17 – 31JUL
PT568501.000	1ºJAN18	001	66401 – 1ªed. - 2017	224/21 – 06/21 – 30JUN
PT568502.000	2ºFEV20	002	66402 – 2ªed. - 2019	315/21 – 10/21 – 31OUT

REPÚBLICA DE ANGOLA

CEN	EDIÇÃO	UPDATE	CN EQUIVALENTE	AN – GRUPO N ° – DATA
PT271101.000	4ºAGO21	000	72101 – 2ªed. – 2021 72102 – 2ªed. – 2021	290/21 – 09/21 – 30SET

REPÚBLICA DE SÃO TOMÉ E PRÍNCIPE

CEN	EDIÇÃO	UPDATE	CN EQUIVALENTE	AN – GRUPO N ° – DATA
PT466420.000	1ºOUT15	001	66420 – 1ªed. - 2015	301/16 – 12/16 – 31DEZ
PT568520.000	1ºOUT15	002	66420 – 1ªed. - 2015	239/17 – 10/17 – 15NOV

REPÚBLICA DA GUINÉ-BISSAU

CEN	EDIÇÃO	UPDATE	CN EQUIVALENTE	AN – GRUPO N ° – DATA
PT566310.000	1ºNOV19	000	66310 – 1ªed. - 2019	233/19 – 11/19 – 30NOV

CARTAS ELETRÓNICAS DE NAVEGAÇÃO PARA ÁGUAS INTERIORES**DOURO**

IENC	EDIÇÃO	UPDATE	CN EQUIVALENTE	AN – GRUPO N ° – DATA
PT76611 (A e B)	1ºNOV19	000	26F11 – 1ª 2018	258/19 – 12/19 – 31DEZ
PT76612(A a M)	1ºNOV19	000	26F12 – 1ª 2018	259/19 – 12/19 – 31DEZ
PT76613 (A a M)	1ºNOV19	000	26F13 – 1ª 2018	260/19 – 12/19 – 31DEZ
PT76614 (A a L)	1ºNOV19	000	26F14 – 1ª 2018	261/19 – 12/19 – 31DEZ
PT76615 (A a I)	1ºNOV19	000	26F15 – 1ª 2019	262/19 – 12/19 – 31DEZ
PT76616 (A a H)	1ºNOV19	000	26F16 – 1ª 2018	263/19 – 12/19 – 31DEZ

CARTAS ELETRÓNICAS DE NAVEGAÇÃO PARA ÁGUAS INTERIORES**GUADIANA**

IENC	EDIÇÃO	UPDATE	CN EQUIVALENTE	AN – GRUPO N ° – DATA
PT76621 (A a H)	1ºNOV21	000	26F21 – 1ª 2021	336/21 – 11/21 – 30NOV
PT76622 (A a D)	1ºNOV21	000	26F22 – 1ª 2021	337/21 – 11/21 – 30NOV

Conhecimento do Oceano

