



S. R.
MINISTÉRIO DA DEFESA NACIONAL
MARINHA
INSTITUTO HIDROGRÁFICO



PN 59

AVISOS AOS NAVEGANTES GRUPO MENSAL



AVISOS de 213 a 236

Nº 06 - 30 de junho de 2024

Recomenda-se vivamente a todos os Navegantes que comuniquem, imediatamente, e pela via mais rápida, a descoberta de novos perigos ou suspeita de perigos para a navegação, assim como qualquer alteração ou anomalia encontradas nas ajudas à navegação, nas cartas náuticas, nas publicações náuticas e noutros documentos náuticos.
A comunicação deve ser dirigida pela via mais rápida a qualquer Autoridade Marítima ou diretamente ao Instituto Hidrográfico.

É mais importante o CONTEÚDO E A RAPIDEZ na
comunicação da informação do que a sua FORMA



UTILIZAÇÃO DAS CARTAS NÁUTICAS (CN), CARTAS ELETRÓNICAS DE NAVEGAÇÃO (CEN) E PUBLICAÇÕES NÁUTICAS (PN)

1. DAS CARTAS NÁUTICAS, DAS CARTAS ELETRÓNICAS DE NAVEGAÇÃO E DAS PUBLICAÇÕES NÁUTICAS

A informação contida nas CN, nas CEN e nas PN pode, pela sua natureza, sofrer alterações. O Instituto Hidrográfico faz um esforço permanente para assegurar a atualização das CN, das CEN e das PN portuguesas através da difusão dos “Avisos aos Navegantes”.

O Navegante não pode tomar como garantido que a informação que possui é a mais completa e atual e deve interpretar, avaliar e aplicar como julgar adequado à situação a informação contida nas CN, nas CEN e nas PN, tomando em consideração as circunstâncias particulares existentes, as recomendações da pilotagem local e a utilização criteriosa das Ajudas à Navegação disponíveis.

2. DAS CARTAS NÁUTICAS

O Navegante deve utilizar as CN com prudência. A informação representada nestes documentos pode ser, em certas áreas, antiga e incompleta. As datas de recolha da informação constante nas CN estão referidas no diagrama de compilação, constituindo este um importante elemento de análise e avaliação.

Na condução da navegação, o Navegante deve fazer uso das cartas de maior escala que tiver disponíveis.

As CN de pequena escala representando áreas oceânicas onde a informação hidrográfica é escassa, podem dar indicações incorretas de baixos, nomeadamente no que se refere à posição, sonda mínima e extensão. Em particular podem existir nas zonas fora das rotas mais utilizadas perigos não detetados.

3. DAS CARTAS ELETRÓNICAS DE NAVEGAÇÃO

O Navegante deve utilizar as CEN com prudência. A informação representada nestes documentos pode ser, em certas áreas, antiga e incompleta. As informações relativas à recolha da informação constante nas CEN encontra-se codificada no meta – objeto M_QUAL, constituindo este um importante elemento de análise e avaliação.

Durante a navegação, o ECDIS deverá ir buscar automaticamente a célula de melhor escala que tiver disponível, desde que o utilizador tenha a opção do modo de carregamento das CEN em automático.

Na condução da navegação, o Navegante deve utilizar o ECDIS com as devidas cautelas e com o conhecimento completo das suas limitações e erros, assim como deve ser utilizada informação cartográfica proveniente de organismos oficiais de forma a garantir a Precisão dos sistemas de posicionamento (como o GPS e o DGPS).

As CEN de pequena escala representando áreas oceânicas onde a informação hidrográfica é escassa, podem dar indicações incorretas de baixos, nomeadamente no que se refere à posição, sonda mínima e extensão. Em particular podem existir nas zonas fora das rotas mais utilizadas perigos não detetados.

ÍNDICES

	Pág.
Secção I - SUMÁRIO	1
Geográfico	
Cartas Náuticas afetadas	
Cartas Eletrónicas de Navegação afetadas	
Publicações Náuticas afetadas	
Secção II - TABELAS DE RECAPITULAÇÃO	NIL
Correções às Cartas Náuticas	
Correções às Cartas Eletrónicas de Navegação	
Correções às Publicações Náuticas	
Avisos Temporários (T) e Preliminares (P) em vigor	
Secção III - PUBLICAÇÃO E CANCELAMENTO DE CARTAS NÁUTICAS E PUBLICAÇÕES NÁUTICAS.....	NIL
Secção IV - AVISOS ESPECIAIS.....	NIL
Secção V - AVISOS PERMANENTES, TEMPORÁRIOS E PRELIMINARES.....	3
Secção VI - TABELA DE AVISOS CANCELADOS.....	12
Secção VII - CORREÇÕES ÀS PUBLICAÇÕES NÁUTICAS	NIL
Secção VIII - CORREÇÕES ÀS CARTAS NÁUTICAS.....	NIL
Secção IX - CARTAS NÁUTICAS DO I.H. - Atualização.....	17
Secção X - CARTAS ELETRÓNICAS DE NAVEGAÇÃO DO I.H. - Atualização.....	21

O DIRETOR-GERAL

João Paulo Ramalho Marreiros
Contra-almirante

(Original assinado eletronicamente)

Secção I – SUMÁRIO

GEOGRÁFICO

Atlântico Norte – Portugal – Portugal Continental
Atlântico Norte – Portugal – Arquipélago dos Açores

Págs.
Págs.

3 a 11
11

CARTAS NáUTICAS AFETADAS

CN N.º	AVISO N.º	PÁGINA N.º	CN N.º	AVISO N.º	PÁGINA N.º
11101	215/24	3	24P01	228/24 (T), 230/24(T)	9
21101	216/24, 228/24(T)	4, 9	24P03	218/24	5
23202	228/24(T)	9	24P04	219/24	5
23203	217/24	4	24P06	232/24(T), 233/24(T)	10
24201	228/24 (T), 230/24(T)	9	25R01	228/24(T)	9
24203	218/24	5	25R02	230/24(T)	9
24204	219/24	5	25R05	227/24	9
24206	232/24(T), 233/24(T)	10	25R07	224/24	8
26303	220/24	6	25R12	232/24(T), 233/24(T)	10
26312	234/24(T)	11	INT 104	222/24	7
26402	230/24(T)	9	INT 1081	216/24, 228/24(T)	4, 9
26405	226/24	8	INT 1675	220/24	6
26407	231/24(T)	10	INT 1810	228/24(T)	9
26410	225/24, 228/24(T)	8, 9	INT 1811	217/24	4
27503	232/24(T)	10	INT 1813	228/24(T), 230/24(T)	9
27504	221/24	6	INT 1815	218/24	5
46401	236/24(T)	11	INT 1816	219/24	5
46403	235/24(T)	11	INT 1818	232/24(T), 233/24(T)	10
61101	222/24	7	INT 1871	230/24(T)	9
26M01	223/24	7	INT 1891	235/24(T)	11

CARTAS ELETRÓNICAS DE NAVEGAÇÃO AFETADAS

CEN N.º	AVISO N.º	PÁGINA N.º	CEN N.º	AVISO N.º	PÁGINA N.º
PT111101	215/24	3	PT446401	236/24(T)	11
PT221101	216/24, 228/24(T)	4, 9	PT446403	235/24(T)	11
PT241101	236/24(T)	11	PT526312	234/24(T)	11
PT324201	225/24, 228/24(T), 230/24(T)	8, 9	PT527303	220/24	6
PT324203	218/24	5	PT528510	226/24	8
PT324204	219/24	5	PT528518	232/24(T)	10
PT324206	232/24(T), 233/24(T)	10	PT548503	236/24(T)	11
PT343101	236/24(T)	11	PT548504	235/24(T)	11
PT426402	230/24(T)	9	PT76611A	229/24(T)	9
PT426407	231/24(T)	10	-	-	-

PUBLICAÇÕES NÁUTICAS AFETADAS

Página	Ajuda	Aviso N.º	Suplemento a esta informação	
			Secção	Pág.

Página	Ajuda	Aviso N.º	Suplemento a esta informação	
			Secção	Pág.

AJUDAS À NAVEGAÇÃO - LISTA DE LUZES, BOIAS, BALIZAS E SINAIS DE NEVOEIRO

-	39.2	225/24	-	-
-	60	228/24(T)	-	-
-	72	230/24(T)	-	-
-	81.87	229/24(T)	-	-
-	372.2	231/24(T)	-	-
-	395.9	213/24	-	-

-	492	213/24	-	-
-	492.1	213/24	-	-
-	596	234/24(T)	-	-
-	686	213/24	-	-
-	877.5	236/24(T)	-	-
-	-	-	-	-

LISTA DE LUZES, BOIAS, BALIZAS E SINAIS DE NEVOEIRO, Vol I

-	-	214/24	-	-
-	-	-	-	-

Secção II – TABELAS DE RECAPITULAÇÃO

São publicadas nos grupos de Abril, Agosto e Dezembro

NIL

Secção III – PUBLICAÇÃO E CANCELAMENTO DE CARTAS NÁUTICAS E PUBLICAÇÕES NÁUTICAS

NIL

Secção IV – AVISOS ESPECIAIS

NIL

Secção V – AVISOS PERMANENTES, TEMPORÁRIOS E PRELIMINARES

A informação contida nos Avisos Temporários e Preliminares deve estar anotada a lápis nas cartas náuticas e publicações náuticas enquanto estiver em vigor

* 213/24 - PUBLICAÇÕES NÁUTICAS DO INSTITUTO HIDROGRÁFICO – Lista de Luzes, Boias, Balizas e Sinais de Nevoeiro, Vol. I - Correções

Setúbal, Canal Sul: Boia N.º 9CS com posição alterada.

Marina de Vilamoura:

Farolim Marina de Vilamoura, retirado.

Adicionada uma nova boia: Boia MVI.

Vila do Porto: Farolim Molhe, retirado.

PN afetada – *Lista de Luzes, Boias, Balizas e Sinais de Nevoeiro, Vol. I* [395.9], [492 (D-2197.3)], [492.1], [686 (D-2635.3)]

Origem – Instituto Hidrográfico

* 214/24 - PUBLICAÇÕES NÁUTICAS DO INSTITUTO HIDROGRÁFICO – Lista de Luzes, Boias, Balizas e Sinais de Nevoeiro, Vol. I - Correções

Foi atualizada a publicação Lista de Luzes, Boias, Balizas e Sinais de Nevoeiro, Vol. I, estando uma nova versão disponível no sítio:


Loja do Navegante <https://loja.hidrografico.pt/>

PN afetada – *Lista de Luzes, Boias, Balizas e Sinais de Nevoeiro, Vol. I*

Origem – Instituto Hidrográfico

* 215/24 - ATLÂNTICO NORTE – PORTUGAL – PORTUGAL CONTINENTAL – COSTA OESTE – Cabo submarino 2AFRICA WEST ASLAID

Na CN 11101, proceder às seguintes correções:

Inserir cabo submarino  , a unir as posições:

38°33,7'N / 009°37,8'W ;
38°35,3'N / 009°30,3'W ;
38°35,7'N / 009°29,3'W ;
38°36,6'N / 009°27,4'W ;
38°40,2'N / 009°21,8'W ;
38°40,4'N / 009°21,3'W ;
38°40,4'N / 009°21,1'W ;
38°40,5'N / 009°20,8'W ;
38°40,8'N / 009°20,1'W .


CN afetada – 11101 [298/22; 193/24]

CEN afetada – PT111101 [189/24; 193/24]

Origem – United Kingdom Hydrographic Office, Alcatel Submarine Networks Ltd

*** 216/24 - ATLÂNTICO NORTE – PORTUGAL – PORTUGAL CONTINENTAL – COSTA OESTE –
Cabo submarino 2AFRICA WEST ASLAID**

Na CN 21101 (INT 1081), proceder às seguintes correções:

Inserir cabo submarino  , a unir as posições: 38°33,8'N / 009°37,5'W ;
38°35,4'N / 009°30,2'W ;
38°36,7'N / 009°27,3'W ;
38°40,4'N / 009°21,5'W ;
38°40,5'N / 009°21,0'W ;
38°40,9'N / 009°20,1'W .


CN afetada – 21101 (INT 1081) [247/02; 194/24]

CEN afetada – PT221101 [362/21; 194/24]

Origem – United Kingdom Hydrographic Office, Alcatel Submarine Networks Ltd

*** 217/24 - ATLÂNTICO NORTE – PORTUGAL – PORTUGAL CONTINENTAL – COSTA OESTE –
Cabo submarino 2AFRICA WEST ASLAID**

Na CN 23203 (INT 1811), proceder às seguintes correções (WGS 84):


Inserir cabo submarino  , a unir as posições: 38°33,8'N / 009°37,6'W ;
38°34,1'N / 009°36,0'W ;
38°35,3'N / 009°30,3'W ;
38°36,7'N / 009°27,3'W ;
38°40,2'N / 009°21,8'W
38°40,4'N / 009°21,3'W ;
38°40,4'N / 009°21,0'W ;
38°40,8'N / 009°20,1'W .

CN afetada – 23203 (INT 1811) [312/06; 149/24]

Origem – United Kingdom Hydrographic Office, Alcatel Submarine Networks Ltd

*** 218/24 - ATLÂNTICO NORTE – PORTUGAL – PORTUGAL CONTINENTAL – COSTA OESTE –
Cabo submarino 2AFRICA WEST ASLAID**


Nas CN 24203 (INT 1815) e CN 24P03, proceder às seguintes correções (WGS 84):

Inserir cabo submarino  , a unir as posições: 38°36,00'N / 009°28,69'W ;
38°36,70'N / 009°27,26'W ;
38°40,22'N / 009°21,84'W ;
38°40,34'N / 009°21,56'W ;
38°40,43'N / 009°21,07'W ;
38°40,51'N / 009°20,82'W ;
38°40,82'N / 009°20,12'W .

CN afetadas – 24203 (INT 1815) [184/12; 169/22], 24P03 [101/12; 169/22]
CEN afetada – PT324203 [133/13; 161/24(T)]
Origem – United Kingdom Hydrographic Office, Alcatel Submarine Networks Ltd

*** 219/24 - ATLÂNTICO NORTE – PORTUGAL – PORTUGAL CONTINENTAL – COSTA OESTE –
Cabo submarino 2AFRICA WEST ASLAID**


Nas CN 24204 (INT 1816) e CN 24P04, proceder às seguintes correções (Datum Europeu 1950):

Inserir cabo submarino  , a unir as posições: 38°33,83'N / 009°37,49'W ;
38°34,26'N / 009°35,81'W ;
38°35,41'N / 009°30,22'W ;
38°36,73'N / 009°27,24'W ;
38°40,30'N / 009°21,76'W ;
38°40,41'N / 009°21,47'W ;
38°40,51'N / 009°20,97'W ;
38°40,58'N / 009°20,73'W ;
38°40,89'N / 009°20,03'W .

CN afetadas – 24204 (INT 1816) [235/05; 150/24], 24P04 [237/05; 150/24]
CEN afetada – PT324204 [102/22; 150/24]
Origem – United Kingdom Hydrographic Office, Alcatel Submarine Networks Ltd

*** 220/24 - ATLÂNTICO NORTE – PORTUGAL – PORTUGAL CONTINENTAL – COSTA OESTE –
Cabo submarino 2AFRICA WEST ASLAID**


Na CN 26303 (INT 1675), proceder às seguintes correções (WGS 84):

Inserir cabo submarino  , a unir as posições: 38°36,933'N / 009°26,900'W ;
38°40,223'N / 009°21,843'W ;
38°40,338'N / 009°21,558'W ;
38°40,435'N / 009°21,050'W ;
38°40,508'N / 009°20,816'W ;
38°40,817'N / 009°20,118'W .

CN afetada – 26303 (INT 1675) [203/12; 154/23]
CEN afetada – PT527303 [124/24; 124/24]
Origem – United Kingdom Hydrographic Office, Alcatel Submarine Networks Ltd

*** 221/24 - ATLÂNTICO NORTE – PORTUGAL – PORTUGAL CONTINENTAL – COSTA OESTE –
Cabo submarino 2AFRICA WEST ASLAID**

O Plano A (1:30 000) da CN 27504, proceder às seguintes correções (WGS 84):


Inserir cabo submarino  , a unir as posições: 38°35,50'N / 009°29,86'W ;
38°35,71'N / 009°29,30'W ;
38°36,70'N / 009°27,26'W ;
38°40,22'N / 009°21,85'W .

CN afetada – 27504 [382/10; 177/22]
Origem – United Kingdom Hydrographic Office, Alcatel Submarine Networks Ltd

*** 222/24 - ATLÂNTICO NORTE – PORTUGAL – PORTUGAL CONTINENTAL – COSTA OESTE –
Cabo submarino 2AFRICA WEST ASLAID**

Na CN 61101 (INT 104), proceder às seguintes correções:

Segmento 1:

Inserir cabo submarino  , a unir as posições: 38°33,7'N / 009°37,8'W ;
38°35,3'N / 009°30,3'W ;
38°36,7'N / 009°27,3'W ;
38°40,2'N / 009°21,8'W ;
38°40,4'N / 009°21,0'W ;
38°40,8'N / 009°20,2'W .


Segmento 2:

Inserir cabo submarino  , a unir as posições: 38°21,4'N / 012°35,0'W ;
38°51,0'N / 012°49,4'W .

CN afetada – 61101 (INT 104) [331/22; 199/24]
Origem – Instituto Hidrográfico

*** 223/24 - ATLÂNTICO NORTE – PORTUGAL – PORTUGAL CONTINENTAL – COSTA OESTE –
Cabo submarino 2AFRICA WEST ASLAID**


Na CN 26M01, proceder às seguintes correções (WGS 84):

Inserir cabo submarino  , a unir as posições: 38°36,933'N / 009°26,900'W ;
38°40,223'N / 009°21,843'W ;
38°40,338'N / 009°21,558'W ;
38°40,435'N / 009°21,050'W ;
38°40,508'N / 009°20,816'W ;
38°40,817'N / 009°20,118'W .

CN afetada – 26M01 [148/22; 154/23]
Origem – United Kingdom Hydrographic Office, Alcatel Submarine Networks Ltd

*** 224/24 - ATLÂNTICO NORTE – PORTUGAL – PORTUGAL CONTINENTAL – COSTA OESTE –
Cabo submarino 2AFRICA WEST ASLAID**

Na CN 25R07, proceder às seguintes correções (WGS 84):

Inserir cabo submarino  , a unir as posições: 38°33,76'N / 009°37,57'W ;
38°35,34'N / 009°30,30'W ;
38°36,70'N / 009°27,26'W ;
38°40,22'N / 009°21,84'W ;
38°40,34'N / 009°21,56'W ;
38°40,43'N / 009°21,07'W ;
38°40,82'N / 009°20,12'W .

CN afetada – 25R07 [271/06; 151/24]
Origem – United Kingdom Hydrographic Office, Alcatel Submarine Networks Ltd.

*** 225/24 - ATLÂNTICO NORTE – PORTUGAL – PORTUGAL CONTINENTAL – COSTA OESTE –
Aguçadoura – Ajudas à navegação**


No Plano geral (1:40 000) da CN 26410, proceder às seguintes correções (WGS 84):



Mover  , da posição: 41°27,63'N / 008°51,01'W ;
para a posição: 41°27,63'N / 008°50,11'W .

CN afetada – 26410 [178/14;309/22]
CEN afetada – PT324201 [333/21; 205/24(T)]
PN afetada – *Lista de Luzes, Boias, Balizas e Sinais de Nevoeiro, Vol. I [39.2]*
Origem – Capitania do Porto da Póvoa de Varzim

*** 226/24 - ATLÂNTICO NORTE – PORTUGAL – PORTUGAL CONTINENTAL – COSTA OESTE –
Porto de Peniche – Área Condicionada**

No Plano A (1:10 000) da CN 26405, proceder às seguintes correções (WGS 84):

Inserir limite circular de área de pesca proibida, com um raio de 39,91 milímetros  centrada
no farolim **Molhe W** (39°20,884'N / 009°22,526'W), entre os pontos: 39°21,069'N / 009°22,669'W ;
39°21,007'N / 009°22,296'W .

Inserir  , na posição: 39°20,853'N / 009°22,671'W ;
 , na posição: 39°20,824'N / 009°22,394'W .

CN afetada – 26405 [225/08; 172/22]
CEN afetadas – PT528510 [149/22; 172/22]
Origem – Capitania do Porto de Peniche

*** 227/24 - ATLÂNTICO NORTE – PORTUGAL – PORTUGAL CONTINENTAL – COSTA OESTE –
Porto de Peniche – Marina da Ribeira**

Na CN 25R05, proceder às seguintes correções:

Inserir na tabela **MARINAS (SERVIÇOS E INFRA-ESTRUTURAS)** referente à **MARINA DA RIBEIRA**, o horário do Rádio VHF: **09:00-18:00**

CN afetada – 25R05 [264/08; 260/21]
Origem – Capitania do Porto de Peniche

*** 228/24(T) - ATLÂNTICO NORTE - PORTUGAL - PORTUGAL CONTINENTAL - COSTA OESTE -
Vila do Conde - Boia ODAS retirada**

Aviso cancelado – ANAV 1148/24

Boia ODAS CSA 92/D, posição 41°19,00'N / 008°59,00'W (WGS 84), retirada.

CN afetadas – 21101 (INT 1081) [247/02; 216/24], 23202 (INT 1810) [315/01; 309/22],
24201 (INT 1813) [166/07; 152/23], 26410 [178/14; 225/24],
24P01 [185/07; 152/23], 25R01 [101/09; 309/22]
CEN afetadas – PT221101 [362/21; 216/24], PT324201 [333/21; 225/24]
PN afetada – *Lista de Luzes, Boias, Balizas e Sinais de Nevoeiro, Vol I* [60]
Origem – Instituto Hidrográfico

*** 229/24(T) - ATLÂNTICO NORTE – PORTUGAL – PORTUGAL CONTINENTAL – COSTA OESTE –
Rio Douro – Estuário - Boia fora da posição**

Boia Nº 59E, posição 41°07,13'N / 008°32,75'W (WGS 84), encontra-se fora da posição.

CEN afetada – PT76611A [258/19; 101/24]
PN afetada – *Lista de Luzes, Boias, Balizas e Sinais de Nevoeiro, Vol. I* [81.87]
Origem – APDL- Administração dos Portos do Douro, Leixões e Viana do Castelo, S.A

*** 230/24(T) - ATLÂNTICO NORTE – PORTUGAL – PORTUGAL CONTINENTAL – COSTA OESTE –
Leixões – Boia ODAS fora da posição**

Aviso cancelado – ANAV 1298/24

Boia ODAS APDL 1 encontra-se deslocada para a posição 41°10,57'N / 008°44,97'W (WGS 84).

Navegação deverá dar resguardo de 500 metros.

CN afetadas – 24201 (INT 1813) [166/07; 152/23], 26402 (INT 1871) [205/18; 243/23],
24P01 [185/07; 152/23], 25R02 [102/09; 152/23]
CEN afetadas – PT324201 [333/21; 228/24(T)], PT426402 [184/15; 206/24(T)]
PN afetada – *Lista de Luzes, Boias, Balizas e Sinais de Nevoeiro, Vol I* [72]
Origem – Instituto Hidrográfico

*** 231/24(T) - ATLÂNTICO NORTE – PORTUGAL – PORTUGAL CONTINENTAL – COSTA OESTE – Arrábida – Boia apagada**

Aviso cancelado – ANAV 1280/24

Boia PNA2, posição 38°26,50'N / 009°01,74'W (WGS 84), apagada.

Navegação deverá tomar as devidas precauções e manter o devido resguardo de segurança.

CN afetada – 26407 [101/16; 321/22]
CEN afetada – PT426407 [216/16; 162/24(T)]
PN afetada – *Lista de Luzes, Boias, Balizas e Sinais de Nevoeiro, Vol I, [372.2]*
Origem – Capitania do Porto de Setúbal

*** 232/24(T) - ATLÂNTICO NORTE – PORTUGAL CONTINENTAL – COSTA SUL – Faro – Praia de Almargem - Circuito de apoio a atividades náuticas**

Aviso cancelado – ANAV 1250/24

Foi estabelecido um circuito para motas de água durante o período compreendido entre as 09:30 e as 19:30, horas locais.

Este circuito encontra-se assinalado com três boias amarelas, fundeadas nas seguintes posições (WGS 84):

- Boia 1: 37°03,301'N / 008°05,047'W;
- Boia 2: 37°03,278'N / 008°04,993'W;
- Boia 3: 37°03,267'N / 008°05,062'W.

A navegação que demandar aquela zona deverá dar devido resguardo.

CN afetadas – 24206 (INT 1818) [101/07; 130/24], 27503 [343/09; 174/24], 24P06 [373/06; 130/24], 25R12 [231/06; 239/22]
CEN afetadas – PT324206 [192/22; 166/24(T)], PT528518 [156/10; 174/24]
Origem – Capitania do Porto de Faro

*** 233/24(T) - ATLÂNTICO NORTE – PORTUGAL CONTINENTAL – COSTA SUL – Faro – Praia Vale do Lobo - Circuito de apoio a atividades náuticas**

Aviso cancelado – ANAV 1249/24

Foi estabelecido um circuito para motas de água durante o período compreendido entre as 09:30 e as 20:30, horas locais.

Este circuito encontra-se assinalado com três boias amarelas, fundeadas nas seguintes posições (WGS 84):

- Boia 1: 37°02,871'N / 008°04,164'W;
- Boia 2: 37°02,758'N / 008°04,067'W;
- Boia 3: 37°02,831'N / 008°04,265'W.

A navegação que demandar aquela zona deverá dar devido resguardo.

CN afetadas – 24206 (INT 1818) [101/07; 130/24], 24P06 [373/06; 130/24], 25R12 [231/06; 239/22]
CEN afetada – PT324206 [192/22; 232/24(T)]
Origem – Capitania do Porto de Faro

*** 234/24(T) - ATLÂNTICO NORTE – PORTUGAL CONTINENTAL – COSTA SUL –
Vila Real de Santo António – Assoreamento**

Na entrada da barra, exatamente entre molhes, verificou-se que o novo traçado da isóbata dos 2 m, distancia-se da isóbata da carta mais do que 2 mm à escala da carta, para dentro do canal.

Sondas mínimas detetadas (ler duas colunas: sonda / posição (WGS 84))

Entre as pontas dos molhes

1,9m posição 37°09,892'N / 007°23,839'W

1,4m posição 37°09,854'N / 007°23,802'W

1,9m posição 37°09,819'N / 007°23,806'W

No interior do canal de navegação

2,5m posição 37°11,145'N / 007°24,597'W

A Boia N°5 foi deslocada para a posição aproximada 37°10,16'N / 007°24,05'W (WGS 84)

Constitui perigo para a navegação.

CN afetada – 26312 [238/18; 333/22]
CEN afetada – PT526312 [179/18; 177/24(T)]
PN afetada – *Lista de Luzes, Boias, Balizas e Sinais de Nevoeiro, Vol. I [596]*
Origem – Instituto Hidrográfico

*** 235/24(T) - ATLÂNTICO NORTE – PORTUGAL – ARQUIPÉLAGO DOS AÇORES – ILHA DO FAIAL
Horta - Boia ODAS**

Foi fundeada uma Boia ODAS na posição 38°31,417'N / 028°37,047'W (WGS 84)

CN afetada – 46403 (INT 1891) [276/16; 249/22]
CEN afetadas – PT446403 [148/17; 187/24(T)], PT548504 [122/17; 249/22]
Origem – Capitania do Porto da Horta

*** 236/24(T) - ATLÂNTICO NORTE – PORTUGAL – ARQUIPÉLAGO DOS AÇORES – ILHA DAS FLORES
Lajes da Flores - Boia ODAS fora da posição**

Aviso cancelado – AN 290/23(T); ANAV 1301/24

Boia ODAS BOND 3 encontra-se deslocada para a posição 39°22,261'N / 031°09,127'W (WGS 84).

CN afetada – 46401 [291/23; 291/23]
CEN afetadas – PT241101 [101/22; 196/24], PT343101 [164/12; 290/23(T)],
PT446401 [242/18; 290/23(T)], PT548503 [173/24; 173/24]
PN afetada – *Lista de Luzes, Boias, Balizas e Sinais de Nevoeiro, Vol I [877.5]*
Origem – Capitania do Porto de Santa Cruz das Flores

Secção VI – TABELA DE AVISOS CANCELADOS

AVISOS CANCELADOS

AVISOS	GRUPO	LOCAL E ASSUNTO	CN	CEN	LISTA DE LUZES
ANAV 1148/24	-	Vila do Conde - Boia ODAS CSA 92/D retirada	21101, 23202, 24201, 26410, 24P01, 25R01	PT221101, PT324201	60
ANAV 1298/24	-	Leixões – Boia ODAS APDL 1 fundeada fora da posição	24201, 26402, 24P01, 25R02	PT324201, PT426402	72
ANAV 1280/24	-	Arrábida – Boia PNA2 apagada	26407	PT426407	372.2
ANAV 1250/24	-	Faro – Praia de Almargem - Circuito de apoio a atividades náuticas	24206, 27503, 24P06, 25R12	PT324206, PT528518	-
ANAV 1249/24	-	Faro – Praia de Almargem - Circuito de apoio a atividades náuticas	24206, 24P06, 25R12	PT324206	-
ANAV 1301/24	-	Lajes da Flores - Boia ODAS BOND 3 fundeada nova posição	46401	PT241101, PT343101, PT446401, PT548503	877.5
AN 290/23(T)	Anual	Lajes da Flores - Boia ODAS BOND 3 retirada	46401	PT241101, PT343101, PT446401, PT548503	877.5
ANAV 1221/24 AN 138/24(T)	- 2	Aveiro – Boia Aveiro com característica alterada	26403	PT426403	92.5
AN 139/24(T)	2	Aveiro – Canal de Mira – Boia N.º 5M fora da posição	26403	PT528506	99.4
AN 184/23(T)	Anual	Aveiro – Canal de Mira – Boia N.º 5M apagada	26403	PT528506	99.4
AN 207/24(T)	5	Aveiro – Canal de Mira – Boia N.º 9M retirada	26403	PT528506	99.42
AN 123/24(T)	1	Vila do Corvo – Porto da Casa - Farolim Molhe Porto da Casa apagado	46401	PT548501	881

Secção VII – CORREÇÕES ÀS PUBLICAÇÕES NÁUTICAS

NIL

Secção VIII – CORREÇÕES ÀS CARTAS NÁUTICAS

NIL

Secção IX – CARTAS NÁUTICAS DO I. H. – Atualização

PORTUGAL CONTINENTAL

Nº	EDIÇÃO	REIMP.	AN – GRUPO Nº – DATA
21101	4ºABR02	FEV 12	216/24 – 06/24 – 30JUN
23202	1ºABR01	MAI 12	309/22 – 10/22 – 31OUT
23203	4ºSET06		217/24 – 06/24 – 30JUN
23204	2ºJAN02	FEV 10	261/22 – 08/22 – 31AGO
24201	2ºJUN07		152/23 – 04/23 – 30 ABR
24202	3ºDEZ11		176/22 – 04/22 – 30ABR
24203	2ºABR12		218/24 – 06/24 – 30JUN
24204	2ºJUN05		219/24 – 06/24 – 30JUN
24205	2ºJUN05		129/24 – 02/24 – 29FEV
24206	3ºJAN07		130/24 – 02/24 – 29FEV
26302	2ºFEV14		314/21 – 10/21 – 31OUT
26303	9ºMAI12		220/24 – 06/24 – 30JUN
26304	8ºMAI12		245/23 – 10/23 – 30OUT
26305	6ºMAI13		245/23 – 10/23 – 31OUT
26306	5ºDEZ08		268/21 – 08/21 – 31AGO
26307	4ºOUT11		332/22 – 12/22 – 31DEZ
26308	5ºMAR23		195/24 – 05/24 – 31MAI
26309	4ºMAR23		301/23 – 12/23 – 31DEZ
26310	5ºDEZ14		131/24 – 02/24 – 29FEV
26311	3ºMAI22		104/24 – 01/24 – 31JAN
26312	4ºOUT18		333/22 – 12/22 – 31DEZ
26401	2ºFEV15		200/22 – 05/22 – 31MAI
26402	4ºJUL18		243/23 – 10/23 – 31OUT
26403	2ºMAI09		171/22 – 04/22 – 30ABR
26404	2ºJAN14		299/23 – 12/23 – 31DEZ
26405	2ºJUL08		226/24 – 06/24 – 30JUN
26407	2ºJAN16		321/22 – 11/22 – 30NOV
26408	4ºJAN21		201/22 – 05/22 – 31MAI
26409	2ºMAR22		103/24 – 01/24 – 31JAN
26410	1ºABR14		225/24 – 06/24 – 30JUN
27502	1ºJUL99	SET 12	132/24 – 02/24 – 29FEV
27503	1ºDEZ09		174/24 – 04/24 – 30ABR
27504	1ºDEZ10		221/24 – 06/24 – 30JUN

ARQUIPÉLAGO DA MADEIRA

Nº	EDIÇÃO	REIMP.	AN – GRUPO Nº – DATA
33101	1ºNOV03	MAI 12	152/24 – 03/24 – 31MAR
36201	1ºDEZ02	JUL 12	107/22 – 01/22 – 31JAN
36401	1ºFEV01	DEZ 12	108/22 – 01/22 – 31JAN
36402	2ºOUT07		226/23 – 09/23 – 30SET
36403	1ºMAR08		109/22 – 01/22 – 31JAN
36406	1ºSET10		179/21 – 04/21 – 30ABR
36407	1ºJUN10		227/21 – 06/21 – 30JUN
37501	1ºOUT07		247/23 – 10/23 – 31OUT

CARTAS MILITARES

Nº	EDIÇÃO	REIMP.	AN – GRUPO Nº – DATA
26M01	4ºMAR22		223/24 – 06/24 – 30JUN
27M01	4ºSET14		246/23 – 10/23 – 31OUT

ARQUIPÉLAGO DOS AÇORES

Nº	EDIÇÃO	REIMP.	AN – GRUPO Nº – DATA
41101	3ºJUN00	JUN 11	196/24 – 05/24 – 31MAI
43101	2ºAGO11		179/23 – 06/23 – 30JUN
43102	3ºJAN13		334/22 – 12/22 – 31DEZ
43103	3ºDEZ11		155/23 – 04/23 – 30ABR
46201	2ºNOV12		198/24 – 05/24 – 31MAI
46401	2ºDEZ23		291/23 – 12/23 – 31DEZ
46403	2ºNOV16		249/22 – 07/22 – 31JUL
46404	1ºJAN11		147/16 – 02/16 – 29FEV
46405	1ºMAR01	NOV 12	134/24 – 02/24 – 29FEV
46406	1ºAGO01	JUL 12	197/24 – 05/24 – 31MAI
46407	2ºSET15		175/24 – 04/24 – 30ABR
47501	1ºDEZ10		106/23 – 01/23 – 31JAN
47502	1ºNOV10		260/14 – 08/14 – 31AGO

CARTAS GERAIS

Nº	EDIÇÃO	REIMP.	AN – GRUPO Nº – DATA
1003	1ºABR72		346/21 – 11/21 – 30NOV
1004	1ºJUL70		346/21 – 11/21 – 30NOV
1005	1ºMAR68	JAN 74	253/18 – 11/18 – 30NOV
11101	3ºOUT22		215/24 – 06/24 – 30JUN
61101	2ºDEZ22		222/24 – 06/24 – 30JUN

CARTAS DE APOIO À PESCA

Nº	EDIÇÃO	REIMP.	AN – GRUPO Nº – DATA
24P01	1ºJUL07		152/23 – 04/23 – 30ABR
24P02	1ºDEZ11		176/22 – 04/22 – 30ABR
24P03	1ºJAN12		218/24 – 06/24 – 30JUN
24P04	2ºJUN05		219/24 – 06/24 – 30JUN
24P05	2ºJUN05		129/24 – 02/24 – 29FEV
24P06	2ºNOV06		130/24 – 02/24 – 29FEV

CARTAS FLUVIAIS

Nº	EDIÇÃO	REIMP.	AN – GRUPO Nº – DATA
26F10	1ºJUN18		180/19 – 07/19 – 31JUL
26F11	1ºJUN18		181/19 – 07/19 – 31JUL
26F12	1ºOUT18		182/19 – 07/19 – 31JUL
26F13	1ºOUT18		183/19 – 07/19 – 31JUL
26F14	1ºDEZ18		184/19 – 07/19 – 31JUL
26F15	1ºJAN19		101/19 – 01/19 – 31JAN
26F16	1ºDEZ18		129/19 – 03/19 – 31MAR
26F21	1ºJUL21		236/21 – 07/21 – 31JUL
26F22	1ºJUL21		237/21 – 07/21 – 31JUL

CARTAS DE RECREIO

N.º	EDIÇÃO	REIMP.	AN – GRUPO N.º – DATA
25R01	2ªJAN09		309/22 – 10/22 – 31OUT
25R02	2ªJAN09		152/23 – 04/23 – 30ABR
25R03	2ªJAN09		176/22 – 04/22 – 30ABR
25R04	2ªSET08		260/21 – 08/21 – 31AGO
25R05	2ªSET08		227/24 – 06/24 – 30JUN
25R06	2ªJAN08		169/22 – 04/22 – 30ABR
25R07	2ªJUL06		224/24 – 06/24 – 30JUN
25R08	2ªJAN08		321/22 – 11/22 – 30NOV
25R09	3ªJAN08		210/22 – 05/22 – 31MAI
25R10	2ªJUL06		104/22 – 01/22 – 31JAN
25R11	3ªJAN08		130/24 – 02/24 – 29FEV
25R12	2ªMAI06		239/22 – 07/22 – 31JUL

REPÚBLICA DE CABO VERDE

Nº	EDIÇÃO	REIMP.	AN – GRUPO Nº – DATA
208	1ª FEV71	JUN87	115/06 – 02/06 – 20JAN
209	1ª FEV71	DEZ92	115/06 – 02/06 – 20JAN
62102	1ªNOV20		200/24 – 05/24 – 31MAI
63203	1ªMAI24		188/24 – 05/24 – 31MAI
64201	1ª JUL19		127/21 – 02/21 – 28FEV
66401	1ª NOV17		224/21 – 06/21 – 30JUN
66402	2ª JUL19		315/21 – 10/21 – 31OUT
67501	1ª JUL11		240/17 – 10/17 – 15NOV
67502	1ª MAR12		177/17 – 05/17 – 31MAI
67503	1ª JUN09		189/17 – 06/17 – 30JUN

REPÚBLICA DA GUINÉ-BISSAU

Nº	EDIÇÃO	REIMP.	AN – GRUPO Nº – DATA
216	1ª 1951		411/98 – 22/98 – 30NOV
218	1ª FEV62	OUT82	335/22 – 12/22 – 31DEZ
220	1ª JUN65	OUT82	411/98 – 22/98 – 30NOV
222	1ª AGO68	JAN83	336/22 – 12/22 – 31DEZ
223	2ª JUL82	DEZ86	337/22 – 12/22 – 31DEZ
281	1ª 1950		411/98 – 22/98 – 30NOV
282	1ª 1951		411/98 – 22/98 – 30NOV
283	1ª JAN52		411/98 – 22/98 – 30NOV
284	1ª SET54		411/98 – 22/98 – 30NOV
285-A	1ª JUL55		411/98 – 22/98 – 30NOV
285-B	1ª JUL56		411/98 – 22/98 – 30NOV
285-C	1ª JUL57		411/98 – 22/98 – 30NOV
287	1ª MAR62	SET82	411/98 – 22/98 – 30NOV
288	1ª 1959		411/98 – 22/98 – 30NOV
289	1ª SET56		411/98 – 22/98 – 30NOV
290	1ª JUN68	SET82	411/98 – 22/98 – 30NOV
291	1ª ABR68	SET82	411/98 – 22/98 – 30NOV
292	2ª 1967	SET82	411/98 – 22/98 – 30NOV
63210	1ª OUT22		155/24 – 03/24 – 31MAR
66310	1ªOUT19		156/24 – 03/24 – 31MAR

REPÚBLICA DE S. TOMÉ E PRÍNCIPE

Nº	EDIÇÃO	REIMP.	AN – GRUPO Nº – DATA
321	1ª FEV67	SET90	201/24 – 05/24 – 31MAI
322	1ª FEV66	JUN93	272/23 – 11/23 – 30NOV
323	2ª MAR95		115/06 – 02/06 – 20JAN
394	1ª 1958		115/06 – 02/06 – 20JAN
395	1ª FEV66	SET70	115/06 – 02/06 – 20JAN
397	1ª DEZ61	JUL70	115/06 – 02/06 – 20JAN
398	1ª MAI66	AGO70	115/06 – 02/06 – 20JAN
66420	1ªMAI15		239/17 – 10/17 – 15NOV

REPÚBLICA DE ANGOLA

Nº	EDIÇÃO	REIMP.	AN – GRUPO Nº – DATA
332	1ª JUN72	AGO91	115/06 – 02/06 – 20JAN
332-A	1ª MAI68	AGO91	115/06 – 02/06 – 20JAN
333	1ª JUL73		115/06 – 02/06 – 20JAN
333-A	1ª SET72		115/06 – 02/06 – 20JAN
334	1ª NOV75		115/06 – 02/06 – 20JAN
334-A	1ª SET72		115/06 – 02/06 – 20JAN
334-B	1ª ABR73		115/06 – 02/06 – 20JAN
334C	1ªAGO73		115/06 – 02/06 – 20JAN
341	1ª JUN64	MAR92	109/24 – 01/24 – 31JAN
342	2ª ABR72		115/06 – 02/06 – 20JAN
343	1ª ABR64	MAR92	110/24 – 01/24 – 31JAN
351	1ª FEV55		115/06 – 02/06 – 20JAN
352	2ª 1968	JUN70	115/06 – 02/06 – 20JAN
353	3ª 1962	JAN75	115/06 – 02/06 – 20JAN
355	1ª FEV55		115/06 – 02/06 – 20JAN
356	1ª FEV55		115/06 – 02/06 – 20JAN
357	2ª ABR66	JUN70	115/06 – 02/06 – 20JAN
358	1ª FEV55		115/06 – 02/06 – 20JAN
359	1ª JAN54		115/06 – 02/06 – 20JAN
363	2ª DEZ74		115/06 – 02/06 – 20JAN
365	2ª 1972	OUT91	115/06 – 02/06 – 20JAN
366	2ª NOV75		115/06 – 02/06 – 20JAN
367	2ª NOV75		115/06 – 02/06 – 20JAN
369	4ª MAI74	MAR87	115/06 – 02/06 – 20JAN
370	2ª MAR72		115/06 – 02/06 – 20JAN
372	1ª OUT71		115/06 – 02/06 – 20JAN
373	2ª SET74		115/06 – 02/06 – 20JAN
374	2ª 1950		115/06 – 02/06 – 20JAN
375	2ª NOV75		115/06 – 02/06 – 20JAN
376	1ª MAI41		115/06 – 02/06 – 20JAN
377	1ª SET74		115/06 – 02/06 – 20JAN
380	1ª SET42		115/06 – 02/06 – 20JAN
383	3ª 1968	1970	115/06 – 02/06 – 20JAN
383-A	1ª MAI68	JUN70	115/06 – 02/06 – 20JAN
384	2ª SET72	OUT91	115/06 – 02/06 – 20JAN
385	1ª 1945		115/06 – 02/06 – 20JAN
386	1ª DEZ62	JUL70	115/06 – 02/06 – 20JAN
387	1ª MAI60		115/06 – 02/06 – 20JAN
16303	1ª JUN22		202/24 – 05/24 – 31MAI
72101	3ª.SET23		203/24 – 05/24 – 31MAI
72102	2ª.MAR21		106/24 – 01/24 – 31JAN
73201	3ª.SET23		204/24 – 05/24 – 31MAI
73202	3ª.SET23		158/24 – 03/24 – 31MAR
73203	2ª.MAR21		148/21 – 03/21 – 31MAR
73204	2ª.MAR21		149/21 – 03/21 – 31MAR
73205	2ª.MAR21		150/21 – 03/21 – 31MAR

REPÚBLICA DE MOÇAMBIQUE

Nº	EDIÇÃO	REIMP.	AN – GRUPO Nº – DATA
415	2º JUL73	NOV85	115/06 – 02/06 – 20JAN
416	2º OUT73	NOV85	115/06 – 02/06 – 20JAN
417	3º MAR74	JAN83	115/06 – 02/06 – 20JAN
423	2º MAI75		115/06 – 02/06 – 20JAN
429	1º MAR65	FEV86	115/06 – 02/06 – 20JAN
430	1º JAN65	SET87	115/06 – 02/06 – 20JAN
431	1º JAN71	NOV88	115/06 – 02/06 – 20JAN
432	1º OUT71	MAR87	115/06 – 02/06 – 20JAN
435	1º MAI75		115/06 – 02/06 – 20JAN
436	1º MOA75		115/06 – 02/06 – 20JAN
437	1º JAN66	MAR84	115/06 – 02/06 – 20JAN
438	1º AGO63	OUT82	115/06 – 02/06 – 20JAN
440	1º DEZ63	NOV88	115/06 – 02/06 – 20JAN
445	1º DEZ60	JAN71	115/06 – 02/06 – 20JAN
446	1º ABR60	FEV71	115/06 – 02/06 – 20JAN
447	1º DEZ60	FEV71	115/06 – 02/06 – 20JAN
448	1º DEZ60	AGO86	115/06 – 02/06 – 20JAN
449	1º FEV61	FEV86	115/06 – 02/06 – 20JAN
451	1º NOV74		115/06 – 02/06 – 20JAN
451-A	1º SET72		115/06 – 02/06 – 20JAN
451-B	1º JUN72		115/06 – 02/06 – 20JAN
453	2º JAN74		115/06 – 02/06 – 20JAN
455	2º MAR65	JUL70	316/08 – 11/08 – 30NOV
456	1º 1940		115/06 – 02/06 – 20JAN
471	2º MAI75	NOV88	115/06 – 02/06 – 20JAN
476	4º AGO84		115/06 – 02/06 – 20JAN
482	3º JUN64	OUT82	115/06 – 02/06 – 20JAN
484	2º AGO91		115/06 – 02/06 – 20JAN
486	2º JUL64		115/06 – 02/06 – 20JAN
492	2º ABR61		115/06 – 02/06 – 20JAN
493	2º JUN65	JUN70	115/06 – 02/06 – 20JAN
495	3º NOV72	MAI84	115/06 – 02/06 – 20JAN
496	2º MAI60		115/06 – 02/06 – 20JAN

Secção X – CARTAS ELETRÓNICAS DE NAVEGAÇÃO DO I. H. – Atualização

PORTUGAL CONTINENTAL

CEN	EDIÇÃO	UPDATE	CN EQUIVALENTE	AN – GRUPO N ° – DATA
PT111101.000	8ªABR24	002	11101 - 2ªed. - 2012	215/24 - 06/24 - 30JUN
PT221101.000	4ªNOV21	021	21101 - 4ªed. - 2002	228/24(T) - 06/24 - 30JUN
PT324201.000	7ªNOV21	022	24201 - 2ªed. - 2007	230/24(T) - 06/24 - 30JUN
PT324202.000	6ªSET14	015	24202 - 3ªed. - 2011	(av. cancelado GR03/24)
PT324203.000	4ªFEV13	033	24203 - 2ªed. - 2012	218/24 - 06/24 - 30JUN
PT324204.000	6ªDEZ21	011	24204 - 2ªed. - 2005	219/24 - 06/24 - 30JUN
PT324205.000	6ªOUT18	031	24205 - 2ªed. - 2005	(av. cancelado GR04/24)
PT324206.000	8ªMAI22	015	24206 - 3ªed. - 2007	233/24(T) - 06/24 - 30JUN
PT426401.000	4ªMAI22	000	26401 - 2ªed. - 2015	193/22 - 05/22 - 31MAI
PT426402.000	5ªJUN15	028	26402 - 3ªed. - 2014	230/24(T) - 06/24 - 30JUN
PT426403.000	3ªAGO23	005	26403 - 2ªed. - 2009	(av. cancelado GR06/24)
PT426404.000	2ªJUN14	015	26404 - 2ªed. - 2014	140/24(T) - 02/24 - 29FEV
PT426405.000	2ªJUL18	013	26405 - 2ªed. - 2008	(av. cancelado GR04/24)
PT426407.000	3ªJUL16	021	26407 - 2ªed. - 2016	162/24(T) - 03/24 - 31MAR
PT426408.000	6ªMAR21	011	26408 - 4ªed. - 2021	(av. cancelado GR04/24)
PT526302.000	2ªJUN14	004	26302 - 2ªed. - 2014	314/21 - 10/21 - 31OUT
PT526303.000	10ªFEV24	001	26303 - 10ªed. - 2024	220/24 - 06/24 - 30JUN
PT526304.000	6ªDEZ14	034	26304 - 8ªed. - 2012	(av. cancelado GR05/24)
PT526305.000	6ª JAN14	020	26305 - 6ªed. - 2013	166/23 - 05/23 - 31MAI
PT526306.000	6ª NOV21	000	26306 - 5ªed. - 2008	363/21 - 12/21 - 31DEZ
PT526307.000	4ªMAI21	002	26307 - 4ªed. - 2011	332/22 - 12/22 - 31DEZ
PT526308.000	6ªDEZ22	009	26308 - 5ªed. - 2023	195/24 - 05/24 - 31MAI
PT526309.000	4ªDEZ22	007	26309 - 4ªed. - 2023	301/23 - 12/23 - 31DEZ
PT526310.000	6ªSET23	003	26310 - 5ªed. - 2014	(av. cancelado GR03/24)
PT526311.000	7ªABR24	000	26311 - 3ªed. - 2022	172/24 - 04/24 - 30ABR
PT526312.000	4ªMAI18	007	26312 - 4ªed. - 2017	234/24(T) - 06/24 - 30JUN
PT528409.000	1ªMAI22	002	26409 - 2ªed. - 2022	298/23 - 12/23 - 31DEZ
PT528501.000	3ªOUT15	016	26401 - 2ªed. - 2015	(av. cancelado GR05/23)
PT528503.000	2ªJUN21	009	26410 - 1ªed. - 2014	277/23(T) - 11/23 - 30NOV
PT528505.000	6ªJUN15	034	26402 - 3ªed. - 2014	177/24(T) - 04/24 - 30ABR
PT528506.000	3ªDEZ23	004	26403 - 2ªed. - 2009	(av. cancelado GR06/24)
PT528507.000	3ªDEZ21	007	26404 - 2ªed. - 2014	208/24(T) - 05/24 - 31MAI
PT528510.000	4ªFEV22	003	26405 - 2ªed. - 2008	226/24 - 06/24 - 30JUN
PT528513.000	4ªJUL16	015	26407 - 2ªed. - 2016	(av. cancelado GR02/24)
PT528514.000	8ªABR24	001	26408 - 4ªed. - 2021	NIL
PT528515.000	1ªOUT07	011	27502 - 1ªed. - 1999	(av. cancelado GR10/23)
PT528516.000	2ªABR22	004	27502 - 1ªed. - 1999	165/24(T) - 03/24 - 31MAR
PT528517.000	2ªAGO23	001	27503 - 1ªed. - 2009	133/24 - 02/24 - 29FEV
PT528518.000	1ªFEV10	016	27503 - 1ªed. - 2009	232/24(T) - 06/24 - 30JUN
PT528519.000	1ªOUT17	004	27503 - 1ªed. - 2009	148/23(T) - 03/23 - 31MAR

ARQUIPÉLAGO DA MADEIRA

CEN	EDIÇÃO	UPDATE	CN EQUIVALENTE	AN – GRUPO N ° – DATA
PT233101.000	3ªMAI14	006	33101 - 1ªed. - 2003	152/24 - 03/24 - 31MAR
PT336201.000	4ªMAI18	013	36201 - 1ªed. - 2002	313/23(T) - 12/23 - 31DEZ
PT336407.000	1ªSET10	005	36407 - 1ªed. - 2010	227/21 - 06/21 - 30JUN
PT436401.000	3ªNOV11	015	36401 - 1ªed. - 2001	108/22 - 01/22 - 31JAN
PT436402.000	5ªABR20	008	36402 - 2ªed. - 2007	313/23(T) - 12/23 - 31DEZ
PT436403.000	2ªMAI21	013	36403 - 1ªed. - 2008	210/24(T) - 05/24 - 31MAI
PT436406.000	2ªFEV11	014	36406 - 1ªed. - 2010	369/21 - 12/21 - 31DEZ
PT538501.000	3ªSET17	005	36401 - 1ªed. - 2001	(av. cancelado GR10/23)
PT538502.000	1ªMAR08	001	37501 - 1ªed. - 2007	190/11 - 03/11 - 31MAR
PT538503.000	1ªJAN08	000	37501 - 1ªed. - 2007	123/08 - 02/08 - 29FEV
PT538504.000	4ªDEZ23	000	37501 - 1ªed. - 2007	293/23 - 12/23 - 31DEZ
PT538505.000	1ªMAI08	012	36403 - 1ªed. - 2008	109/22 - 01/22 - 31JAN
PT538506.000	3ªMAI20	005	36402 - 2ªed. - 2007	(av. cancelado GR11/23)

ARQUIPÉLAGO DOS AÇORES

CEN	EDIÇÃO	UPDATE	CN EQUIVALENTE	AN – GRUPO N° – DATA
PT241101.000	3ºDEZ21	007	41101 - 3ªed. - 2000	236/24(T) – 06/24 – 30JUN
PT343101.000	3ºJAN12	014	43101 - 2ªed. - 2011	236/24(T) – 06/24 – 30JUN
PT343102.000	5ºSET22	005	43102 - 3ªed. - 2013	(av. cancelado GR02/24)
PT343103.000	4ºNOV21	003	43103 - 2ªed. - 1999	196/24 – 05/24 – 31MAI
PT446201.000	3ºSET13	020	46201 - 2ªed. - 2012	198/24 – 05/24 – 31MAI
PT446401.000	4ºOUT18	014	46401 - 1ªed. - 2002	236/24(T) – 06/24 – 30JUN
PT446403.000	3ºMAR17	018	46403 - 2ªed. - 2016	235/24(T) – 06/24 – 30JUN
PT446404.000	2º JUL11	008	46404 – 1ªed. - 2011	271/17(T) – 12/17 – 31DEZ
PT446405.000	3ºDEZ22	002	46405 - 1ªed. - 2001	134/24 – 02/24 – 29FEV
PT446406.000	2ºMAI17	015	46406 - 1ªed. - 2001	176/24 – 04/24 – 30ABR
PT446407.000	2ºJAN16	010	46407 - 2ªed. - 2015	196/24 – 05/24 – 31MAI
PT548501.000	3ºJUN19	001	46401 - 1ªed. - 2002	192/19 – 08/19 – 31AGO
PT548502.000	3ºJUN19	002	46401 - 1ªed. - 2002	180/22 – 04/22 – 30ABR
PT548503.000	4ºABR24	001	46401 - 1ªed. - 2002	236/24(T) – 06/24 – 30JUN
PT548504.000	3ºFEV17	004	46403 - 2ªed. - 2016	235/24(T) – 06/24 – 30JUN
PT548505.000	3ºNOV16	012	46403 - 2ªed. - 2016	(av. cancelado GR02/23)
PT548507.000	2º JUN11	021	46404 – 1ªed. - 2011	(av. cancelado GR10/22)
PT548509.000	3ºJUN21	000	47501 – 1ªed - 2010	208/21 – 06/21 – 30JUN
PT548513.000	1º DEZ10	003	47501 – 1ªed - 2010	106/23 – 01/23 – 31JAN
PT548514.000	4ºAGO23	001	46405 - 1ªed. - 2001	315/23(T) – 12/23 – 31DEZ
PT548515.000	5ºMAR15	007	46405 - 1ªed. - 2001	(av. cancelado GR11/23)
PT548519.000	4ºSET09	014	46406 - 1ªed. - 2001	217/23(T) – 08/23 – 31AGO
PT548522.000	2ºJAN16	000	46407 - 2ªed. - 2015	126/16 – 02/16 – 29FEV
PT548523.000	2ºJAN16	000	46407 - 2ªed. - 2015	127/16 – 02/16 – 29FEV
PT548524.000	3ºABR16	008	46407 - 2ªed. - 2015	184/24(T) – 04/24 – 30ABR

CARTAS MILITARES

CEN	EDIÇÃO	UPDATE	CN EQUIVALENTE	AN – GRUPO N° – DATA
PT436M01.000	1ºSET10	005	36407 - 1ªed. - 2010	227/21 – 06/21 – 30JUN
PT436M02.000	1ºSET10	001	36407 - 1ªed. - 2010	265/13 – 08/13 – 31AGO
PT528M03.000	1ºJUN11	003	27504 - 1ªed. - 2010	177/22 – 04/22 – 30ABR
PT528M04.000	1ºNOV12	010	27504 - 1ªed. - 2010	142/24(T) – 02/24 – 29FEV
PT538M01.000	1ºMAR11	000	36406 – 1ªed - 2010	275/11 – 07/11 – 31JUL
PT548M01.000	1ºJUN11	001	46404 – 1ªed - 2011	390/12 – 12/12 – 31DEZ
PT548M02.000	1ºJUL11	000	46404 – 1ªed - 2011	277/11 – 07/11 – 31JUL
PT548M03.000	1ºSET11	003	47501 - 1ªed. - 2010	(av. cancelado GR6/18)
PT548M04.000	1ºNOV11	016	47501 - 1ªed. - 2010	145/24(T) – 02/24 – 29FEV
PT548M05.000	1ºSET11	001	47501 - 1ªed. - 2010	392/12 – 12/12 – 31DEZ
PT548M06.000	1ºMAR11	000	47502 - 1ªed. - 2010	179/11 – 03/11 – 31MAR
PT548M07.000	1ºMAR11	007	47502 - 1ªed. - 2010	172/16 – 04/16 – 30ABR
PT548M08.000	1ºMAR11	000	47502 - 1ªed. - 2010	181/11 – 03/11 – 31MAR
PT548M09.000	1ºMAR11	003	47502 - 1ªed. - 2010	(av. cancelado GR10/21)
PT548M10.000	1ºMAR11	000	47502 - 1ªed. - 2010	183/11 – 03/11 – 31MAR
PT627M01.000	6ºDEZ14	019	27M01 - 4ªed. - 2014	(av. cancelado GR05/24)
PT627M02.000	2ºMAI15	001	27M01 - 4ªed. - 2014	199/21(T) – 05/21 – 31MAI
PT627M03.000	2ºAGO15	000	27M01 - 4ªed. - 2014	223/15 – 09/15 – 30SET
PT627M04.000	2ºAGO15	001	27M01 - 4ªed. - 2014	284/21 – 08/21 – 31AGO
PT627M05.000	2ºDEZ14	000	27M01 - 4ªed. - 2014	343/14 – 12/14 – 31DEZ

REPÚBLICA DE CABO VERDE

CEN	EDIÇÃO	UPDATE	CN EQUIVALENTE	AN – GRUPO N ° – DATA
PT262101.000	2ºMAR21	003	1003 – 1ªed. - 1972	108/24 – 01/24 – 31JAN
PT262102.000	1ºMAR21	003	62102 – 1ªed. - 2020	200/24 – 05/24 – 31MAI
PT364201.000	1ºMAR21	000	64201 – 1ªed. - 2019	153/21 – 03/21 – 31MAR
PT466401.000	1ºJAN18	002	66401 – 1ªed. - 2017	224/21 – 06/21 – 30JUN
PT466402.000	2ºFEV20	003	66402 – 2ªed. - 2019	315/21 – 10/21 – 31OUT
PT56601A.000	1ºNOV11	002	67501 – 1ªed. - 2011	240/17 – 10/17 – 15NOV
PT56601B.000	1ºNOV11	000	67501 – 1ªed. - 2011	388/11 – 12/11 – 31DEZ
PT56601C.000	1ºJAN12	000	67501 – 1ªed. - 2011	166/12 – 03/12 – 31MAR
PT56602A.000	2ºJUN17	000	67502 – 1ªed. - 2012	184/17 – 06/17 – 30JUN
PT56602B.000	2ºJUN17	000	67502 – 1ªed. - 2012	185/17 – 06/17 – 30JUN
PT56602C.000	1ºFEV13	000	67502 – 1ªed. - 2012	136/13 – 02/13 – 28FEV
PT56602D.000	1ºOUT12	000	67502 – 1ªed. - 2012	385/12 – 12/12 – 31DEZ
PT56603A.000	1ºABR11	001	67503 – 1ªed. - 2009	292/11 – 08/11 – 31AGO
PT56603B.000	1ºABR11	000	67503 – 1ªed. - 2009	280/11 – 07/11 – 31JUL
PT56603C.000	2ºJUN17	000	67503 – 1ªed. - 2009	197/17 – 07/17 – 31JUL
PT568501.000	1ºJAN18	001	66401 – 1ªed. - 2017	224/21 – 06/21 – 30JUN
PT568502.000	2ºFEV20	002	66402 – 2ªed. - 2019	315/21 – 10/21 – 31OUT

REPÚBLICA DE ANGOLA

CEN	EDIÇÃO	UPDATE	CN EQUIVALENTE	AN – GRUPO N ° – DATA
PT271101.000	4ºAGO21	005	72101 – 2ªed. – 2021 72102 – 2ªed. – 2021	203/24 – 05/24 – 31MAI
PT516303.000	1ºSET22	002	16303 – 1ªed. – 2022	202/24 – 05/24 – 31MAI

REPÚBLICA DE SÃO TOMÉ E PRÍNCIPE

CEN	EDIÇÃO	UPDATE	CN EQUIVALENTE	AN – GRUPO N ° – DATA
PT466420.000	1ºOUT15	001	66420 – 1ªed. - 2015	301/16 – 12/16 – 31DEZ
PT568520.000	1ºOUT15	003	66420 – 1ªed. - 2015	279/22(T) – 08/22 – 31AGO

REPÚBLICA DA GUINÉ-BISSAU

CEN	EDIÇÃO	UPDATE	CN EQUIVALENTE	AN – GRUPO N ° – DATA
PT566310.000	1ºNOV19	001	66310 – 1ªed. - 2019	156/24 – 03/24 – 31MAR

CARTAS ELETRÓNICAS DE NAVEGAÇÃO PARA ÁGUAS INTERIORES

DOURO

IENC	EDIÇÃO	UPDATE	CN EQUIVALENTE	AN – GRUPO N ° – DATA
PT76611 A	1ªNOV19	003	26F11 – 1ª 2018	101/24 – 01/24 – 31JAN
PT76611 B	1ªNOV19	002	26F11 – 1ª 2018	101/24 – 01/24 – 31JAN
PT76612 A	1ªNOV19	004	26F12 – 1ª 2018	101/24 – 01/24 – 31JAN
PT76612 B	1ªNOV19	002	26F12 – 1ª 2018	101/24 – 01/24 – 31JAN
PT76612 C	1ªNOV19	002	26F12 – 1ª 2018	101/24 – 01/24 – 31JAN
PT76612 D	1ªNOV19	002	26F12 – 1ª 2018	101/24 – 01/24 – 31JAN
PT76612 E	1ªNOV19	002	26F12 – 1ª 2018	101/24 – 01/24 – 31JAN
PT76612 F	1ªNOV19	002	26F12 – 1ª 2018	101/24 – 01/24 – 31JAN
PT76612 G	1ªNOV19	002	26F12 – 1ª 2018	101/24 – 01/24 – 31JAN
PT76612 H	1ªNOV19	002	26F12 – 1ª 2018	101/24 – 01/24 – 31JAN
PT76612 I	1ªNOV19	002	26F12 – 1ª 2018	101/24 – 01/24 – 31JAN
PT76612 J	1ªNOV19	002	26F12 – 1ª 2018	101/24 – 01/24 – 31JAN
PT76612 L	1ªNOV19	002	26F12 – 1ª 2018	101/24 – 01/24 – 31JAN
PT76612 M	1ªNOV19	002	26F12 – 1ª 2018	101/24 – 01/24 – 31JAN
PT76613 A	1ªNOV19	001	26F13 – 1ª 2018	101/24 – 01/24 – 31JAN
PT76613 B	1ªNOV19	001	26F13 – 1ª 2018	101/24 – 01/24 – 31JAN
PT76613 C	1ªNOV19	001	26F13 – 1ª 2018	101/24 – 01/24 – 31JAN
PT76613 D	1ªNOV19	001	26F13 – 1ª 2018	101/24 – 01/24 – 31JAN
PT76613 E	1ªNOV19	001	26F13 – 1ª 2018	101/24 – 01/24 – 31JAN
PT76613 F	1ªNOV19	001	26F13 – 1ª 2018	101/24 – 01/24 – 31JAN
PT76613 G	1ªNOV19	001	26F13 – 1ª 2018	101/24 – 01/24 – 31JAN
PT76613 H	1ªNOV19	001	26F13 – 1ª 2018	101/24 – 01/24 – 31JAN
PT76613 I	1ªNOV19	001	26F13 – 1ª 2018	101/24 – 01/24 – 31JAN
PT76613 J	1ªNOV19	001	26F13 – 1ª 2018	101/24 – 01/24 – 31JAN
PT76613 L	1ªNOV19	001	26F13 – 1ª 2018	101/24 – 01/24 – 31JAN
PT76613 M	1ªNOV19	001	26F13 – 1ª 2018	101/24 – 01/24 – 31JAN
PT76614 A	1ªNOV19	001	26F14 – 1ª 2018	127/24 – 02/24 – 29FEV
PT76614 B	1ªNOV19	001	26F14 – 1ª 2018	127/24 – 02/24 – 29FEV
PT76614 C	1ªNOV19	001	26F14 – 1ª 2018	127/24 – 02/24 – 29FEV
PT76614 D	1ªNOV19	001	26F14 – 1ª 2018	127/24 – 02/24 – 29FEV
PT76614 E	1ªNOV19	001	26F14 – 1ª 2018	127/24 – 02/24 – 29FEV
PT76614 F	1ªNOV19	001	26F14 – 1ª 2018	127/24 – 02/24 – 29FEV
PT76614 G	1ªNOV19	001	26F14 – 1ª 2018	127/24 – 02/24 – 29FEV
PT76614 H	1ªNOV19	001	26F14 – 1ª 2018	127/24 – 02/24 – 29FEV
PT76614 I	1ªNOV19	001	26F14 – 1ª 2018	127/24 – 02/24 – 29FEV
PT76614 J	1ªNOV19	001	26F14 – 1ª 2018	127/24 – 02/24 – 29FEV
PT76614 L	1ªNOV19	001	26F14 – 1ª 2018	127/24 – 02/24 – 29FEV
PT76615 A	1ªNOV19	000	26F15 – 1ª 2019	262/19 – 12/19 – 31DEZ
PT76615 B	1ªNOV19	000	26F15 – 1ª 2019	262/19 – 12/19 – 31DEZ
PT76615 C	1ªNOV19	000	26F15 – 1ª 2019	262/19 – 12/19 – 31DEZ
PT76615 D	1ªNOV19	000	26F15 – 1ª 2019	262/19 – 12/19 – 31DEZ
PT76615 E	1ªNOV19	000	26F15 – 1ª 2019	262/19 – 12/19 – 31DEZ
PT76615 F	1ªNOV19	000	26F15 – 1ª 2019	262/19 – 12/19 – 31DEZ
PT76615 G	1ªNOV19	000	26F15 – 1ª 2019	262/19 – 12/19 – 31DEZ
PT76615 H	1ªNOV19	000	26F15 – 1ª 2019	262/19 – 12/19 – 31DEZ
PT76615 I	1ªNOV19	000	26F15 – 1ª 2019	262/19 – 12/19 – 31DEZ
PT76616 A	1ªNOV19	000	26F16 – 1ª 2018	263/19 – 12/19 – 31DEZ
PT76616 B	1ªNOV19	000	26F16 – 1ª 2018	263/19 – 12/19 – 31DEZ
PT76616 C	1ªNOV19	000	26F16 – 1ª 2018	263/19 – 12/19 – 31DEZ
PT76616 D	1ªNOV19	000	26F16 – 1ª 2018	263/19 – 12/19 – 31DEZ
PT76616 E	1ªNOV19	000	26F16 – 1ª 2018	263/19 – 12/19 – 31DEZ
PT76616 F	1ªNOV19	000	26F16 – 1ª 2018	263/19 – 12/19 – 31DEZ
PT76616 G	1ªNOV19	000	26F16 – 1ª 2018	263/19 – 12/19 – 31DEZ
PT76616 H	1ªNOV19	000	26F16 – 1ª 2018	263/19 – 12/19 – 31DEZ

CARTAS ELETRÓNICAS DE NAVEGAÇÃO PARA ÁGUAS INTERIORES

GUADIANA

IENC	EDIÇÃO	UPDATE	CN EQUIVALENTE	AN – GRUPO N° – DATA
PT76621A	1ºNOV21	000	26F21 – 1ª 2021	336/21 – 11/21 – 30NOV
PT76621B	1ºNOV21	000	26F21 – 1ª 2021	336/21 – 11/21 – 30NOV
PT76621C	1ºNOV21	000	26F21 – 1ª 2021	336/21 – 11/21 – 30NOV
PT76621D	1ºNOV21	001	26F21 – 1ª 2021	330/22(T) – 11/22 – 30NOV
PT76621E	1ºNOV21	000	26F21 – 1ª 2021	336/21 – 11/21 – 30NOV
PT76621F	1ºNOV21	001	26F21 – 1ª 2021	330/22(T) – 11/22 – 30NOV
PT76621G	1ºNOV21	000	26F21 – 1ª 2021	336/21 – 11/21 – 30NOV
PT76621H	1ºNOV21	000	26F21 – 1ª 2021	336/21 – 11/21 – 30NOV
PT76622A	1ºNOV21	000	26F22 – 1ª 2021	337/21 – 11/21 – 30NOV
PT76622B	1ºNOV21	000	26F22 – 1ª 2021	337/21 – 11/21 – 30NOV
PT76622C	1ºNOV21	000	26F22 – 1ª 2021	337/21 – 11/21 – 30NOV
PT76622D	1ºNOV21	000	26F22 – 1ª 2021	337/21 – 11/21 – 30NOV

Conhecimento do Oceano

