



S. R.
MINISTÉRIO DA DEFESA NACIONAL
MARINHA
INSTITUTO HIDROGRÁFICO



PN 59

AVISOS AOS NAVEGANTES GRUPO MENSAL



AVISOS de 265 a 276

Nº 09 - 30 de setembro de 2024

Recomenda-se vivamente a todos os Navegantes que comuniquem, imediatamente, e pela via mais rápida, a descoberta de novos perigos ou suspeita de perigos para a navegação, assim como qualquer alteração ou anomalia encontradas nas ajudas à navegação, nas cartas náuticas, nas publicações náuticas e noutros documentos náuticos.
A comunicação deve ser dirigida pela via mais rápida a qualquer Autoridade Marítima ou diretamente ao Instituto Hidrográfico.

É mais importante o CONTEÚDO E A RAPIDEZ na
comunicação da informação do que a sua FORMA



**UTILIZAÇÃO DAS CARTAS NÁUTICAS (CN), CARTAS ELETRÓNICAS DE NAVEGAÇÃO (CEN)
E PUBLICAÇÕES NÁUTICAS (PN)**

1. DAS CARTAS NÁUTICAS, DAS CARTAS ELETRÓNICAS DE NAVEGAÇÃO E DAS PUBLICAÇÕES NÁUTICAS

A informação contida nas CN, nas CEN e nas PN pode, pela sua natureza, sofrer alterações. O Instituto Hidrográfico faz um esforço permanente para assegurar a atualização das CN, das CEN e das PN portuguesas através da difusão dos “Avisos aos Navegantes”.

O Navegante não pode tomar como garantido que a informação que possui é a mais completa e atual e deve interpretar, avaliar e aplicar como julgar adequado à situação a informação contida nas CN, nas CEN e nas PN, tomando em consideração as circunstâncias particulares existentes, as recomendações da pilotagem local e a utilização criteriosa das Ajudas à Navegação disponíveis.

2. DAS CARTAS NÁUTICAS

O Navegante deve utilizar as CN com prudência. A informação representada nestes documentos pode ser, em certas áreas, antiga e incompleta. As datas de recolha da informação constante nas CN estão referidas no diagrama de compilação, constituindo este um importante elemento de análise e avaliação.

Na condução da navegação, o Navegante deve fazer uso das cartas de maior escala que tiver disponíveis.

As CN de pequena escala representando áreas oceânicas onde a informação hidrográfica é escassa, podem dar indicações incorretas de baixos, nomeadamente no que se refere à posição, sonda mínima e extensão. Em particular podem existir nas zonas fora das rotas mais utilizadas perigos não detetados.

3. DAS CARTAS ELETRÓNICAS DE NAVEGAÇÃO

O Navegante deve utilizar as CEN com prudência. A informação representada nestes documentos pode ser, em certas áreas, antiga e incompleta. As informações relativas à recolha da informação constante nas CEN encontra-se codificada no meta – objeto M_QUAL, constituindo este um importante elemento de análise e avaliação.

Durante a navegação, o ECDIS deverá ir buscar automaticamente a célula de melhor escala que tiver disponível, desde que o utilizador tenha a opção do modo de carregamento das CEN em automático.

Na condução da navegação, o Navegante deve utilizar o ECDIS com as devidas cautelas e com o conhecimento completo das suas limitações e erros, assim como deve ser utilizada informação cartográfica proveniente de organismos oficiais de forma a garantir a Precisão dos sistemas de posicionamento.

As CEN de pequena escala representando áreas oceânicas onde a informação hidrográfica é escassa, podem dar indicações incorretas de baixos, nomeadamente no que se refere à posição, sonda mínima e extensão. Em particular podem existir nas zonas fora das rotas mais utilizadas perigos não detetados.

ÍNDICES

	Pág.
Secção I - SUMÁRIO	1
Geográfico	
Cartas Náuticas afetadas	
Cartas Eletrónicas de Navegação afetadas	
Publicações Náuticas afetadas	
Secção II - TABELAS DE RECAPITULAÇÃO	NIL
Correções às Cartas Náuticas	
Correções às Cartas Eletrónicas de Navegação	
Correções às Publicações Náuticas	
Avisos Temporários (T) e Preliminares (P) em vigor	
Secção III - PUBLICAÇÃO E CANCELAMENTO DE CARTAS NÁUTICAS E PUBLICAÇÕES NÁUTICAS	NIL
Secção IV - AVISOS ESPECIAIS	NIL
Secção V - AVISOS PERMANENTES, TEMPORÁRIOS E PRELIMINARES	3
Secção VI - TABELA DE AVISOS CANCELADOS	8
Secção VII - CORREÇÕES ÀS PUBLICAÇÕES NÁUTICAS	NIL
Secção VIII - CORREÇÕES ÀS CARTAS NÁUTICAS	NIL
Secção IX - CARTAS NÁUTICAS DO I.H. - Atualização	13
Secção X - CARTAS ELETRÓNICAS DE NAVEGAÇÃO DO I.H. - Atualização	17

O DIRETOR-GERAL

João Paulo Ramalho Marreiros
Contra-almirante

(Original assinado eletronicamente)

Secção I – SUMÁRIO

GEOGRÁFICO

Atlântico Norte	Pág.	3
Atlântico Norte – Portugal – Portugal Continental	Págs.	5 a 7
Atlântico Norte – Portugal – Arquipélago dos Açores	Págs.	3, 4 e 7
Atlântico Norte – República da Guiné-Bissau	Pág.	5

CARTAS NÁUTICAS AFETADAS

CN N.º	AVISO N.º	PÁGINA N.º	CN N.º	AVISO N.º	PÁGINA N.º
11101	266/24	3	47501	276/24(T)	7
21101	275/24(T)	7	63210	269/24	5
23203	275/24(T)	7	24P06	275/24(T)	7
23204	275/24(T)	7	INT 1081	275/24(T)	7
24206	275/24(T)	7	INT 1089	267/24	3
26308	273/24(T)	6	INT 1811	275/24(T)	7
26309	273/24(T)	6	INT 1818	275/24(T)	7
26401	270/24(T), 271/24(T)	5	INT 1870	270/24(T), 271/24(T)	5
26404	272/24(T)	6	INT 1873	272/24(T)	6
27503	274/24(T)	6	INT 1880	273/24(T)	6
41101	267/24	3	INT 1881	273/24(T)	6
43102	276/24(T)	7	INT 1893	276/24(T)	7
46201	276/24(T)	7	INT 1955	269/24	5
46401	268/24	4	-	-	-

CARTAS ELETRÓNICAS DE NAVEGAÇÃO AFETADAS

CEN N.º	AVISO N.º	PÁGINA N.º	CEN N.º	AVISO N.º	PÁGINA N.º
PT111101	266/24	3	PT446401	268/24	4
PT221101	275/24(T)	7	PT526309	273/24(T)	6
PT241101	267/24	3	PT528501	270/24(T), 271/24(T)	5
PT324206	275/24(T)	7	PT528507	272/24(T)	6
PT343102	276/24(T)	7	PT528517	274/24(T)	4
PT426404	272/24(T)	6	PT548502	268/24	4
PT446201	276/24(T)	7	PT548509	276/24(T)	7

PUBLICAÇÕES NÁUTICAS AFETADAS

Página	Ajuda	Aviso N.º	Suplemento a esta informação	
			Secção	Pág.

Página	Ajuda	Aviso N.º	Suplemento a esta informação	
			Secção	Pág.

AJUDAS À NAVEGAÇÃO - LISTA DE LUZES, BOIAS, BALIZAS E SINAIS DE NEVOEIRO

-	27.1	270/24(T)	-	-
-	27.2	271/24(T)	-	-
-	111.5	272/24(T)	-	-
-	388.11	273/24(T)	-	-
-	497	275/24(T)	-	-

-	670.0	266/24	-	-
-	781	276/24(T)	-	-
-	873	268/24	-	-
-	873.1	268/24	-	-
-	-	-	-	-

LISTA DE LUZES, BOIAS, BALIZAS E SINAIS DE NEVOEIRO, Vol I

-	-	265/24	-	-
---	---	--------	---	---

-	-	-	-	-
---	---	---	---	---

Secção II – TABELAS DE RECAPITULAÇÃO

São publicadas nos grupos de Abril, Agosto e Dezembro

NIL

Secção III – PUBLICAÇÃO E CANCELAMENTO DE CARTAS NÁUTICAS E PUBLICAÇÕES NÁUTICAS

NIL

Secção IV – AVISOS ESPECIAIS

NIL

Secção V – AVISOS PERMANENTES, TEMPORÁRIOS E PRELIMINARES

A informação contida nos Avisos Temporários e Preliminares deve estar anotada a lápis nas cartas náuticas e publicações náuticas enquanto estiver em vigor

* 265/24 - PUBLICAÇÕES NÁUTICAS DO INSTITUTO HIDROGRÁFICO – Lista de Luzes, Boias, Balizas e Sinais de Nevoeiro, Vol. I - Correções



Foi atualizada a publicação Lista de Luzes, Boias, Balizas e Sinais de Nevoeiro, Vol. I, estando uma nova versão disponível no sítio:

Loja do Navegante <https://loja.hidrografico.pt/>

PN afetada – Lista de Luzes, Boias, Balizas e Sinais de Nevoeiro, Vol. I
Origem – Instituto Hidrográfico

* 266/24 - ATLÂNTICO NORTE – ESPANHA E PORTUGAL – Boias ODAS

Na CN 11101, proceder às seguintes correções:

Inserir	 ODAS	, na posição:	42°07,2'N / 009°25,7'W.
Retirar	 FI(5)Y.12s ODAS Z	, na posição:	37°18,1'N / 032°16,5'W.

CN afetada – 11101 [298/22; 215/24]
CEN afetada – PT111101 [189/24; 215/24]
PN afetada – Lista de Luzes, Boias, Balizas e Sinais de Nevoeiro, Vol I [670.0]
Origem – Instituto Hidrográfico de la Marina (IHM). Aviso a los Navegantes 34/239 e United Kingdom Hydrographic Office (UKHO). Hydrographic Note - H.102.

* 267/24 - ATLÂNTICO NORTE – PORTUGAL – ARQUIPÉLAGO DOS AÇORES Boia ODAS

Na CN 41101 (INT 1089), proceder às seguintes correções:


Retirar	 FI(5)Y.12s ODAS Z	, na posição:	37°18,7'N / 032°18,2'W.
---------	--	---------------	-------------------------

CN afetada – 41101 (INT 1089) [229/00; 196/24]
CEN afetada – PT241101 [101/22; 236/24(T)]
Origem – United Kingdom Hydrographic Office (UKHO). Hydrographic Note - H.102



*** 268/24 - ATLÂNTICO NORTE – PORTUGAL – ARQUIPÉLAGO DOS AÇORES – ILHA DAS FLORES**
Porto das Poças - Assinalamento Marítimo

Avisos cancelados: ANAV 1787/24, AN 122/21(T)

No Plano geral (1:75 000) da CN 46401, proceder às seguintes correções (WGS 84):

- Retirar linha de caminho recomendado — < — — > — , a unir as posições: 39°27,00'N / 031°07,54'W ;
39°26,27'N / 031°03,78'W .
- Inserir  **Porto das Poças**
Oc.6s26m3M 39°27,07'N / 031°07,70'W ;
- linha de luzes de enfiamento ----- , a unir as posições: 39°27,07'N / 031°07,70'W ;
39°26,82'N / 031°07,31'W ;
- linha de luzes de enfiamento ————— , a unir as posições: 39°26,82'N / 031°07,31'W ;
39°25,05'N / 031°04,45'W .
- Inserir valor do azimute **308,7°** ,na posição aproximada: 39°25,21'N / 031°04,55'W .

No Plano B (1:10 000) da CN 46401, proceder às seguintes correções (WGS 84):

- Retirar linha de caminho recomendado — < — — > — , a unir as posições: 39°27,000'N / 031°07,539'W ;
39°26,847'N / 031°06,750'W .
- Inserir  **Porto das Poças (Rear)**
Oc.6s26m3M (sync) , na posição: 39°27,065'N / 031°07,698'W ;
-  **Porto das Poças (Front)**
Oc.6s20m3M (sync) , na posição: 39°27,049'N / 031°07,672'W ;
- linha de luzes de enfiamento ----- , a unir as posições: 39°27,065'N / 031°07,698'W ;
39°26,875'N / 031°07,391'W ;
- linha de luzes de enfiamento ————— , a unir as posições: 39°26,875'N / 031°07,391'W ;
39°26,485'N / 031°06,762'W .
- Inserir valor do azimute **308,7°** , na posição aproximada: 39°26,513'N / 031°06,788'W .

CN afetada – 46401 [291/23; 291/23]


CEN afetadas – PT446401 [242/18; 236/24(T)], PT548502 [177/19; 180/22]

PN afetada – *Lista de Luzes, Boias, Balizas e Sinais de Nevoeiro, Vol I* [873 (D-2703)], [873.1 (D-2703.1)]

Origem – Capitania de Santa Cruz das Flores

*** 269/24 - ATLÂNTICO NORTE – ÁFRICA – COSTA OESTE – GUINÉ-BISSAU -
Sondas**

Na CN 63210 (INT 1955), proceder às seguintes correções (WGS 84):

Retirar	sonda 14	, na posição:	11°47,5'N / 017°01,3'W;
	sonda 13	, na posição:	11°45,8'N / 016°55,9'W;
	sonda 17 ₅	, na posição:	11°40,6'N / 016°28,0'W;
	sonda 11 ₈	, na posição:	11°40,0'N / 016°21,3'W.
Inserir	sonda 12 ₂	, na posição:	11°48,0'N / 017°01,1'W;
	sonda 12	, na posição:	11°45,5'N / 016°55,3'W;
	sonda 12 ₅	, na posição:	11°40,8'N / 016°49,8'W;
	sonda 11 ₈	, na posição:	11°41,7'N / 016°31,6'W;
	sonda 15 ₅	, na posição:	11°40,7'N / 016°27,6'W;
	sonda 10 , envolvida pela isobatimétrica dos 10 metros,	, na posição:	11°39,4'N / 016°20,8'W;
	sonda 15 ₉	, na posição:	11°39,7'N / 016°08,2'W;
	sonda 8 ₂ , envolvida pela isobatimétrica dos 10 metros,	, na posição:	11°46,1'N / 015°39,9'W;
	sonda 8 , envolvida pela isobatimétrica dos 10 metros,	, na posição:	11°46,2'N / 015°39,0'W;
	sonda 8 ₇ , envolvida pela isobatimétrica dos 10 metros,	, na posição:	11°47,8'N / 015°35,4'W;
	, na posição:	11°19,3'N / 016°46,5'W.	

CN afetadas – 63210 (INT 1955) [299/22; 155/24]

Origem – Instituto Hidrográfico

*** 270/24(T) - ATLÂNTICO NORTE – PORTUGAL CONTINENTAL – COSTA OESTE –
Viana do Castelo – Boia retirada**

Aviso cancelado: ANAV 1919/24

Boia N.º 1, posição 41°40,68'N / 008°50,29'W (WGS 84), retirada.

CN afetada – 26401 (INT 1870) [118/15; 200/22]

CEN afetada – PT528501 [239/15; 312/22(T)]

PN afetada – *Lista de Luzes, Boias, Balizas e Sinais de Nevoeiro, Vol I* [27.1]

Origem – Capitania do Porto de Viana do Castelo

*** 271/24(T) - ATLÂNTICO NORTE – PORTUGAL CONTINENTAL – COSTA OESTE –
Viana do Castelo – Boia retirada**

Aviso cancelado: ANAV 2000/24

Boia N.º 2, posição 41°40,53'N / 008°50,47'W (WGS 84), retirada.

CN afetada – 26401 (INT 1870) [118/15; 200/22]

CEN afetada – PT528501 [239/15; 270/24(T)]

PN afetada – *Lista de Luzes, Boias, Balizas e Sinais de Nevoeiro, Vol I* [27.2]

Origem – Capitania do Porto de Viana do Castelo

*** 272/24(T) - ATLÂNTICO NORTE – PORTUGAL CONTINENTAL – COSTA OESTE –
Figueira da Foz– Farolim apagado**

Aviso cancelado: ANAV 1987/24

Farolim Retenção Marginal S, posição 40°08,68'N / 008°52,07'W (WGS 84), apagado.

CN afetada – 26404 (INT 1873) [101/14; 299/23]
CEN afetadas – PT426404 [230/14; 243/24(T)], PT528507 [364/21; 208/24(T)]
PN afetada – *Lista de Luzes, Boias, Balizas e Sinais de Nevoeiro, Vol I* [111.5 (D-2069.5)]
Origem – Capitania do Porto da Figueira da Foz

*** 273/24(T) - ATLÂNTICO NORTE – PORTUGAL CONTINENTAL – COSTA OESTE –
Setúbal – Canal Norte – Boia apagada**

Boia N.º 11CN, posição 38°29,55'N / 008°50,06'W (WGS 84), apagada.

CN afetadas – 26308 (INT 1880) [135/23; 195/24], 26309 (INT 1881) [136/23; 301/23]
CEN afetada – PT526309 [103/23; 301/23]
PN afetada – *Lista de Luzes, Boias, Balizas e Sinais de Nevoeiro, Vol I* [388.11]
Origem – Administração dos Portos de Setúbal e Sesimbra- APSS, S.A. / Centro de Controlo de Tráfego Marítimo do Porto de Setúbal (VTS)

*** 274/24(T) - ATLÂNTICO NORTE – PORTUGAL – PORTUGAL CONTINENTAL – COSTA SUL –
Albufeira – Assinalamento**

Aviso cancelado – AN 262/24(T)

A assinalar o canal de navegação de acesso à Marina de Albufeira, encontram-se fundeadas quatro boias com as seguintes características / posições (WGS 84):

- Boia 1 - Marca EB:
Boia verde, com refletor radar, Fl.G.5s1,5M (Lt 1s; Ec 4s), posição 37°04,921'N / 008°15,591'W;
- Boia 2 - Marca BB:
Boia vermelha, com refletor radar, cega, posição 37°04,904'N / 008°15,619'W;
- Boia 3 - Marca EB:
Boia verde, com refletor radar, Fl.G.5s1,5M (Lt 1s; Ec 4s), posição 37°04,892'N / 008°15,561'W;
- Boia 4 - Marca BB:
Boia vermelha, com refletor radar, Fl.R.5s1,5M (Lt 1s; Ec 4s), posição 37°04,862'N / 008°15,576'W.

CN afetada – 27503 [343/09; 174/24]
CEN afetada – PT528517 [207/23; 262/24(T)]
Origem – Capitania do Porto de Portimão

*** 275/24(T) - ATLÂNTICO NORTE – PORTUGAL – PORTUGAL CONTINENTAL – COSTA SUL –
Quarteira – Boia ODAS retirada**

Aviso cancelado: ANAV 1873/24

Boia ODAS CSA 81, posição 36°23,90'N / 008°04,10'W (WGS 84), retirada.

CN afetadas – 21101 (INT 1081) [247/02; 216/24], 23203 (INT 1811) [312/06; 217/24],
23204 [131/02; 261/22], 24206 (INT 1818) [101/07; 130/24], 24P06 [373/06; 130/24]
CEN afetadas – PT221101[362/21; 228/24(T)], PT324206 [192/22; 246/24(T)]
PN afetada – *Lista de Luzes, Boias, Balizas e Sinais de Nevoeiro, Vol. I* [497]
Origem – Instituto Hidrográfico

*** 276/24(T) - ATLÂNTICO NORTE – PORTUGAL – ARQUIPÉLAGO DOS AÇORES – ILHA DE S. JORGE
Velas– Farolim apagado**

Aviso cancelado – ANAV 1864/24

Farolim Queimada, posição 38°40,15'N / 028°11,58'W (WGS 84), apagado.

CN afetadas – 43102 (INT 1893) [103/13; 334/22], 46201 [343/12; 257/24], 47501 [383/10; 106/23]
CEN afetadas – PT343102 [281/22; 121/24(T)], PT446201 [252/24; 257/24], PT548509 [208/21; 208/21]
PN afetada – *Lista de Luzes, Boias, Balizas e Sinais de Nevoeiro, Vol I* [781 (D-2681.8)]
Origem – Capitania do Porto da Horta

Secção VI – TABELA DE AVISOS CANCELADOS

AVISOS CANCELADOS

AVISOS	GRUPO	LOCAL E ASSUNTO	CN	CEN	LISTA DE LUZES
ANAV 1787/24	-	Porto das Poças - Farolins de enfiamento de entrada no porto	46401	PT446401, PT548502	873, 873.1
AN 122/21(T)	Anual	Porto das Poças – Obras e alteração no assinalamento	46401	PT446401, PT548502	873, 873.1
ANAV 1919/24	-	Viana do Castelo – Boia N.º 1 retirada	26401	PT528501	27.1
ANAV 2000/24	-	Viana do Castelo – Boia N.º 2 retirada	26401	PT528501	27.2
ANAV 1987/24	-	Figueira da Foz – Farolim Retenção Marginal S apagado	26404	PT426404, PT528507	111.5
AN 262/24(T)	8	Albufeira – Assinalamento do canal de navegação de acesso à Marina	27503	PT528517	-
ANAV 1873/24	-	Quarteira – Boia ODAS CSA 81 retirada	21101, 23203, 23204, 24206, 24P06	PT221101, PT324206	497
ANAV 1864/24	-	Velas– Farolim Queimada apagado	43102, 46201, 47501	PT343102, PT446201, PT548509	781
AN 180/24(T)	4	Setúbal - Boia N.º 3CC apagada	26308	PT526308	383.3
AN 181/24(T)	4	Setúbal - Boia N.º 5CC com alterações nas características	26308	PT526308	383.5
AN 182/24(T)	4	Setúbal - Boia N.º 7CC com alterações nas características	26308	PT526308	383.7
ANAV 2061/24 AN 313/23(T)	- Anual	Praia Formosa – Boia ODAS CSA 94D retirada	36201, 36402, 36403	PT336201, PT436402	643
AN 169/24(T)	3	Ilha Santa Maria - Boia ODAS BOND 6 retirada	43103, 46407	PT343103, PT446407	681
AN 250/24(T)	7	Vila da Praia – Farolim Cais da Negra apagado	46404	PT548507	811.6
AN 263/24(T)	8	Feteira – Farolim Feteira (post.) apagado	46403	PT446403	864.1

Secção VII – CORREÇÕES ÀS PUBLICAÇÕES NÁUTICAS

NIL

Secção VIII – CORREÇÕES ÀS CARTAS NÁUTICAS

NIL

Secção IX – CARTAS NÁUTICAS DO I. H. – Atualização

PORTUGAL CONTINENTAL

Nº	EDIÇÃO	REIMP.	AN – GRUPO Nº – DATA
21101	4ºABR02	FEV 12	216/24 – 06/24 – 30JUN
23202	1ºABR01	MAI 12	309/22 – 10/22 – 31OUT
23203	4ºSET06		217/24 – 06/24 – 30JUN
23204	2ºJAN02	FEV 10	261/22 – 08/22 – 31AGO
24201	2ºJUN07		152/23 – 04/23 – 30 ABR
24202	3ºDEZ11		176/22 – 04/22 – 30ABR
24203	2ºABR12		218/24 – 06/24 – 30JUN
24204	2ºJUN05		219/24 – 06/24 – 30JUN
24205	2ºJUN05		129/24 – 02/24 – 29FEV
24206	3ºJAN07		130/24 – 02/24 – 29FEV
26302	2ºFEV14		314/21 – 10/21 – 31OUT
26303	9ºMAI12		220/24 – 06/24 – 30JUN
26304	8ºMAI12		245/23 – 10/23 – 30OUT
26305	6ºMAI13		245/23 – 10/23 – 31OUT
26306	5ºDEZ08		268/21 – 08/21 – 31AGO
26307	4ºOUT11		332/22 – 12/22 – 31DEZ
26308	5ºMAR23		195/24 – 05/24 – 31MAI
26309	4ºMAR23		301/23 – 12/23 – 31DEZ
26310	5ºDEZ14		131/24 – 02/24 – 29FEV
26311	3ºMAI22		104/24 – 01/24 – 31JAN
26312	4ºOUT18		333/22 – 12/22 – 31DEZ
26401	2ºFEV15		200/22 – 05/22 – 31MAI
26402	4ºJUL18		243/23 – 10/23 – 31OUT
26403	2ºMAI09		171/22 – 04/22 – 30ABR
26404	2ºJAN14		299/23 – 12/23 – 31DEZ
26405	2ºJUL08		226/24 – 06/24 – 30JUN
26407	2ºJAN16		321/22 – 11/22 – 30NOV
26408	4ºJAN21		201/22 – 05/22 – 31MAI
26409	2ºMAR22		103/24 – 01/24 – 31JAN
26410	1ºABR14		225/24 – 06/24 – 30JUN
27502	1ºJUL99	SET 12	132/24 – 02/24 – 29FEV
27503	1ºDEZ09		174/24 – 04/24 – 30ABR
27504	1ºDEZ10		221/24 – 06/24 – 30JUN

ARQUIPÉLAGO DA MADEIRA

Nº	EDIÇÃO	REIMP.	AN – GRUPO Nº – DATA
33101	1ºNOV03	MAI 12	152/24 – 03/24 – 31MAR
36201	1ºDEZ02	JUL 12	107/22 – 01/22 – 31JAN
36401	1ºFEV01	DEZ 12	108/22 – 01/22 – 31JAN
36402	2ºOUT07		226/23 – 09/23 – 30SET
36403	1ºMAR08		109/22 – 01/22 – 31JAN
36406	1ºSET10		179/21 – 04/21 – 30ABR
36407	1ºJUN10		227/21 – 06/21 – 30JUN
37501	1ºOUT07		247/23 – 10/23 – 31OUT

CARTAS MILITARES

Nº	EDIÇÃO	REIMP.	AN – GRUPO Nº – DATA
26M01	4ºMAR22		223/24 – 06/24 – 30JUN
27M01	4ºSET14		246/23 – 10/23 – 31OUT

ARQUIPÉLAGO DOS AÇORES

Nº	EDIÇÃO	REIMP.	AN – GRUPO Nº – DATA
41101	3ºJUN00	JUN 11	267/24 – 09/24 – 30SET
43101	2ºAGO11		179/23 – 06/23 – 30JUN
43102	3ºJAN13		334/22 – 12/22 – 31DEZ
43103	3ºDEZ11		155/23 – 04/23 – 30ABR
46201	2ºNOV12		257/24 – 08/24 – 31AGO
46401	2ºDEZ23		268/24 – 09/24 – 30SET
46403	2ºNOV16		258/24 – 08/24 – 31AGO
46404	1ºJAN11		147/16 – 02/16 – 29FEV
46405	1ºMAR01	NOV 12	134/24 – 02/24 – 29FEV
46406	1ºAGO01	JUL 12	256/24 – 08/24 – 31AGO
46407	2ºSET15		175/24 – 04/24 – 30ABR
47501	1ºDEZ10		106/23 – 01/23 – 31JAN
47502	1ºNOV10		260/14 – 08/14 – 31AGO

CARTAS GERAIS

Nº	EDIÇÃO	REIMP.	AN – GRUPO Nº – DATA
1003	1ºABR72		346/21 – 11/21 – 30NOV
1004	1ºJUL70		346/21 – 11/21 – 30NOV
1005	1ºMAR68	JAN 74	253/18 – 11/18 – 30NOV
11101	3ºOUT22		266/24 – 09/24 – 30SET
61101	2ºDEZ22		222/24 – 06/24 – 30JUN

CARTAS DE APOIO À PESCA

Nº	EDIÇÃO	REIMP.	AN – GRUPO Nº – DATA
24P01	1ºJUL07		152/23 – 04/23 – 30ABR
24P02	1ºDEZ11		176/22 – 04/22 – 30ABR
24P03	1ºJAN12		218/24 – 06/24 – 30JUN
24P04	2ºJUN05		219/24 – 06/24 – 30JUN
24P05	2ºJUN05		129/24 – 02/24 – 29FEV
24P06	2ºNOV06		130/24 – 02/24 – 29FEV

CARTAS FLUVIAIS

Nº	EDIÇÃO	REIMP.	AN – GRUPO Nº – DATA
26F21	1ºJUL21		236/21 – 07/21 – 31JUL
26F22	1ºJUL21		237/21 – 07/21 – 31JUL

REPÚBLICA DE S. TOMÉ E PRÍNCIPE

CARTAS DE RECREIO

N.º	EDIÇÃO	REIMP.	AN – GRUPO N.º – DATA
25R01	2ªJAN09		309/22 – 10/22 – 31OUT
25R02	2ªJAN09		152/23 – 04/23 – 30ABR
25R03	2ªJAN09		176/22 – 04/22 – 30ABR
25R04	2ªSET08		260/21 – 08/21 – 31AGO
25R05	2ªSET08		227/24 – 06/24 – 30JUN
25R06	2ªJAN08		169/22 – 04/22 – 30ABR
25R07	2ªJUL06		224/24 – 06/24 – 30JUN
25R08	2ªJAN08		321/22 – 11/22 – 30NOV
25R09	3ªJAN08		210/22 – 05/22 – 31MAI
25R10	2ªJUL06		104/22 – 01/22 – 31JAN
25R11	3ªJAN08		130/24 – 02/24 – 29FEV
25R12	2ªMAI06		239/22 – 07/22 – 31JUL

Nº	EDIÇÃO	REIMP.	AN – GRUPO Nº – DATA
321	1ª FEV67	SET90	201/24 – 05/24 – 31MAI
322	1ª FEV66	JUN93	272/23 – 11/23 – 30NOV
323	2ª MAR95		115/06 – 02/06 – 20JAN
394	1ª 1958		115/06 – 02/06 – 20JAN
395	1ª FEV66	SET70	115/06 – 02/06 – 20JAN
397	1ª DEZ61	JUL70	115/06 – 02/06 – 20JAN
398	1ª MAI66	AGO70	115/06 – 02/06 – 20JAN
66420	1ªMAI15		239/17 – 10/17 – 15NOV

REPÚBLICA DE CABO VERDE

Nº	EDIÇÃO	REIMP.	AN – GRUPO Nº – DATA
208	1ª FEV71	JUN87	115/06 – 02/06 – 20JAN
209	1ª FEV71	DEZ92	115/06 – 02/06 – 20JAN
62102	1ªNOV20		200/24 – 05/24 – 31MAI
63203	1ªMAI24		188/24 – 05/24 – 31MAI
64201	1ª JUL19		127/21 – 02/21 – 28FEV
66401	1ª NOV17		224/21 – 06/21 – 30JUN
66402	2ª JUL19		315/21 – 10/21 – 31OUT
67501	1ª JUL11		240/17 – 10/17 – 15NOV
67502	1ª MAR12		177/17 – 05/17 – 31MAI
67503	1ª JUN09		189/17 – 06/17 – 30JUN

REPÚBLICA DA GUINÉ-BISSAU

Nº	EDIÇÃO	REIMP.	AN – GRUPO Nº – DATA
216	1ª 1951		411/98 – 22/98 – 30NOV
218	1ª FEV62	OUT82	335/22 – 12/22 – 31DEZ
220	1ª JUN65	OUT82	411/98 – 22/98 – 30NOV
222	1ª AGO68	JAN83	336/22 – 12/22 – 31DEZ
223	2ª JUL82	DEZ86	337/22 – 12/22 – 31DEZ
281	1ª 1950		411/98 – 22/98 – 30NOV
282	1ª 1951		411/98 – 22/98 – 30NOV
283	1ª JAN52		411/98 – 22/98 – 30NOV
284	1ª SET54		411/98 – 22/98 – 30NOV
285-A	1ª JUL55		411/98 – 22/98 – 30NOV
285-B	1ª JUL56		411/98 – 22/98 – 30NOV
285-C	1ª JUL57		411/98 – 22/98 – 30NOV
287	1ª MAR62	SET82	411/98 – 22/98 – 30NOV
288	1ª 1959		411/98 – 22/98 – 30NOV
289	1ª SET56		411/98 – 22/98 – 30NOV
290	1ª JUN68	SET82	411/98 – 22/98 – 30NOV
291	1ª ABR68	SET82	411/98 – 22/98 – 30NOV
292	2ª 1967	SET82	411/98 – 22/98 – 30NOV
63210	1ª OUT22		269/24 – 09/24 – 30SET
66310	1ªOUT19		156/24 – 03/24 – 31MAR

REPÚBLICA DE ANGOLA

Nº	EDIÇÃO	REIMP.	AN – GRUPO Nº – DATA
332	1ª JUN72	AGO91	115/06 – 02/06 – 20JAN
332-A	1ª MAI68	AGO91	115/06 – 02/06 – 20JAN
333	1ª JUL73		115/06 – 02/06 – 20JAN
333-A	1ª SET72		115/06 – 02/06 – 20JAN
334	1ª NOV75		115/06 – 02/06 – 20JAN
334-A	1ª SET72		115/06 – 02/06 – 20JAN
334-B	1ª ABR73		115/06 – 02/06 – 20JAN
334C	1ªAGO73		115/06 – 02/06 – 20JAN
341	1ª JUN64	MAR92	109/24 – 01/24 – 31JAN
342	2ª ABR72		115/06 – 02/06 – 20JAN
343	1ª ABR64	MAR92	110/24 – 01/24 – 31JAN
351	1ª FEV55		115/06 – 02/06 – 20JAN
352	2ª 1968	JUN70	115/06 – 02/06 – 20JAN
353	3ª 1962	JAN75	115/06 – 02/06 – 20JAN
355	1ª FEV55		115/06 – 02/06 – 20JAN
356	1ª FEV55		115/06 – 02/06 – 20JAN
357	2ª ABR66	JUN70	115/06 – 02/06 – 20JAN
358	1ª FEV55		115/06 – 02/06 – 20JAN
359	1ª JAN54		115/06 – 02/06 – 20JAN
363	2ª DEZ74		115/06 – 02/06 – 20JAN
365	2ª 1972	OUT91	115/06 – 02/06 – 20JAN
366	2ª NOV75		115/06 – 02/06 – 20JAN
367	2ª NOV75		115/06 – 02/06 – 20JAN
369	4ª MAI74	MAR87	115/06 – 02/06 – 20JAN
370	2ª MAR72		115/06 – 02/06 – 20JAN
372	1ª OUT71		115/06 – 02/06 – 20JAN
373	2ª SET74		115/06 – 02/06 – 20JAN
374	2ª 1950		115/06 – 02/06 – 20JAN
375	2ª NOV75		115/06 – 02/06 – 20JAN
376	1ª MAI41		115/06 – 02/06 – 20JAN
377	1ª SET74		115/06 – 02/06 – 20JAN
380	1ª SET42		115/06 – 02/06 – 20JAN
383	3ª 1968	1970	115/06 – 02/06 – 20JAN
383-A	1ª MAI68	JUN70	115/06 – 02/06 – 20JAN
384	2ª SET72	OUT91	115/06 – 02/06 – 20JAN
385	1ª 1945		115/06 – 02/06 – 20JAN
386	1ª DEZ62	JUL70	115/06 – 02/06 – 20JAN
387	1ª MAI60		115/06 – 02/06 – 20JAN
16303	1ª JUN22		202/24 – 05/24 – 31MAI
72101	3ª.SET23		203/24 – 05/24 – 31MAI
72102	2ª.MAR21		106/24 – 01/24 – 31JAN
73201	3ª.SET23		204/24 – 05/24 – 31MAI
73202	3ª.SET23		158/24 – 03/24 – 31MAR
73203	2ª.MAR21		148/21 – 03/21 – 31MAR
73204	2ª.MAR21		149/21 – 03/21 – 31MAR
73205	2ª.MAR21		150/21 – 03/21 – 31MAR

REPÚBLICA DE MOÇAMBIQUE

Nº	EDIÇÃO	REIMP.	AN – GRUPO Nº – DATA
415	2º JUL73	NOV85	115/06 – 02/06 – 20JAN
416	2º OUT73	NOV85	115/06 – 02/06 – 20JAN
417	3º MAR74	JAN83	115/06 – 02/06 – 20JAN
423	2º MAI75		115/06 – 02/06 – 20JAN
429	1º MAR65	FEV86	115/06 – 02/06 – 20JAN
430	1º JAN65	SET87	115/06 – 02/06 – 20JAN
431	1º JAN71	NOV88	115/06 – 02/06 – 20JAN
432	1º OUT71	MAR87	115/06 – 02/06 – 20JAN
435	1º MAI75		115/06 – 02/06 – 20JAN
436	1º MOAI75		115/06 – 02/06 – 20JAN
437	1º JAN66	MAR84	115/06 – 02/06 – 20JAN
438	1º AGO63	OUT82	115/06 – 02/06 – 20JAN
440	1º DEZ63	NOV88	115/06 – 02/06 – 20JAN
445	1º DEZ60	JAN71	115/06 – 02/06 – 20JAN
446	1º ABR60	FEV71	115/06 – 02/06 – 20JAN
447	1º DEZ60	FEV71	115/06 – 02/06 – 20JAN
448	1º DEZ60	AGO86	115/06 – 02/06 – 20JAN
449	1º FEV61	FEV86	115/06 – 02/06 – 20JAN
451	1º NOV74		115/06 – 02/06 – 20JAN
451-A	1º SET72		115/06 – 02/06 – 20JAN
451-B	1º JUN72		115/06 – 02/06 – 20JAN
453	2º JAN74		115/06 – 02/06 – 20JAN
455	2º MAR65	JUL70	316/08– 11/08 – 30NOV
456	1º 1940		115/06 – 02/06 – 20JAN
471	2º MAI75	NOV88	115/06 – 02/06 – 20JAN
476	4º AGO84		115/06 – 02/06 – 20JAN
482	3º JUN64	OUT82	115/06 – 02/06 – 20JAN
484	2º AGO91		115/06 – 02/06 – 20JAN
486	2º JUL64		115/06 – 02/06 – 20JAN
492	2º ABR61		115/06 – 02/06 – 20JAN
493	2º JUN65	JUN70	115/06 – 02/06 – 20JAN
495	3º NOV72	MAI84	115/06 – 02/06 – 20JAN
496	2º MAI60		115/06 – 02/06 – 20JAN

Secção X – CARTAS ELETRÓNICAS DE NAVEGAÇÃO DO I. H. – Atualização

PORTUGAL CONTINENTAL

CEN	EDIÇÃO	UPDATE	CN EQUIVALENTE	AN – GRUPO N ° – DATA
PT111101.000	8ªABR24	003	11101 - 2ªed. - 2012	266/24 - 09/24 - 30SET
PT221101.000	4ªNOV21	022	21101 - 4ªed. - 2002	276/24(T) - 09/24 - 30SET
PT324201.000	7ªNOV21	023	24201 - 2ªed. - 2007	259/24(T) - 08/24 - 31AGO
PT324202.000	6ªSET14	015	24202 - 3ªed. - 2011	(av. cancelado GR03/24)
PT324203.000	4ªFEV13	032	24203 - 2ªed. - 2012	(av. cancelado GR04/24)
PT324204.000	6ªDEZ21	011	24204 - 2ªed. - 2005	219/24 - 06/24 - 30JUN
PT324205.000	6ªOUT18	032	24205 - 2ªed. - 2005	260/24(T) - 08/24 - 31AGO
PT324206.000	8ªMAI22	017	24206 - 3ªed. - 2007	276/24(T) - 09/24 - 30SET
PT426401.000	4ªMAI22	000	26401 - 2ªed. - 2015	193/22 - 05/22 - 31MAI
PT426402.000	5ªJUN15	029	26402 - 3ªed. - 2014	259/24(T) - 08/24 - 31AGO
PT426403.000	3ªAGO23	005	26403 - 2ªed. - 2009	(av. cancelado GR06/24)
PT426404.000	2ªJUN14	016	26404 - 2ªed. - 2014	243/24(T) - 07/24 - 31JUL
PT426405.000	2ªJUL18	013	26405 - 2ªed. - 2008	(av. cancelado GR04/24)
PT426407.000	3ªJUL16	021	26407 - 2ªed. - 2016	162/24(T) - 03/24 - 31MAR
PT426408.000	6ªMAR21	011	26408 - 4ªed. - 2021	(av. cancelado GR04/24)
PT526302.000	2ªJUN14	004	26302 - 2ªed. - 2014	314/21 - 10/21 - 31OUT
PT526303.000	10ªFEV24	002	26303 - 10ªed. - 2024	NIL
PT526304.000	6ªDEZ14	034	26304 - 8ªed. - 2012	(av. cancelado GR05/24)
PT526305.000	6ª JAN14	020	26305 - 6ªed. - 2013	166/23 - 05/23 - 31MAI
PT526306.000	6ª NOV21	000	26306 - 5ªed. - 2008	363/21 - 12/21 - 31DEZ
PT526307.000	4ªMAI21	002	26307 - 4ªed. - 2011	332/22 - 12/22 - 31DEZ
PT526308.000	6ªDEZ22	009	26308 - 5ªed. - 2023	195/24 - 05/24 - 31MAI
PT526309.000	4ªDEZ22	007	26309 - 4ªed. - 2023	301/23 - 12/23 - 31DEZ
PT526310.000	6ªSET23	003	26310 - 5ªed. - 2014	(av. cancelado GR03/24)
PT526311.000	7ªABR24	000	26311 - 3ªed. - 2022	172/24 - 04/24 - 30ABR
PT526312.000	4ªMAI18	008	26312 - 4ªed. - 2017	248/24(T) - 07/24 - 31JUL
PT528409.000	1ªMAI22	002	26409 - 2ªed. - 2022	298/23 - 12/23 - 31DEZ
PT528501.000	3ªOUT15	017	26401 - 2ªed. - 2015	271/24(T) - 09/24 - 30SET
PT528503.000	2ªJUN21	009	26410 - 1ªed. - 2014	277/23(T) - 11/23 - 30NOV
PT528505.000	6ªJUN15	034	26402 - 3ªed. - 2014	177/24(T) - 04/24 - 30ABR
PT528506.000	3ªDEZ23	004	26403 - 2ªed. - 2009	(av. cancelado GR06/24)
PT528507.000	3ªDEZ21	007	26404 - 2ªed. - 2014	208/24(T) - 05/24 - 31MAI
PT528510.000	4ªFEV22	003	26405 - 2ªed. - 2008	226/24 - 06/24 - 30JUN
PT528513.000	4ªJUL16	015	26407 - 2ªed. - 2016	(av. cancelado GR02/24)
PT528514.000	8ªABR24	001	26408 - 4ªed. - 2021	NIL
PT528515.000	1ªOUT07	012	27502 - 1ªed. - 1999	260/24(T) - 08/24 - 31AGO
PT528516.000	2ªABR22	004	27502 - 1ªed. - 1999	165/24(T) - 03/24 - 31MAR
PT528517.000	2ªAGO23	003	27503 - 1ªed. - 2009	275/24(T) - 09/24 - 30SET
PT528518.000	1ªFEV10	016	27503 - 1ªed. - 2009	232/24(T) - 06/24 - 30JUN
PT528519.000	1ªOUT17	004	27503 - 1ªed. - 2009	148/23(T) - 03/23 - 31MAR

ARQUIPÉLAGO DA MADEIRA

CEN	EDIÇÃO	UPDATE	CN EQUIVALENTE	AN – GRUPO N ° – DATA
PT233101.000	3ªMAI14	006	33101 - 1ªed. - 2003	152/24 - 03/24 - 31MAR
PT336201.000	4ªMAI18	014	36201 - 1ªed. - 2002	(av. cancelado GR09/24)
PT336407.000	1ªSET10	005	36407 - 1ªed. - 2010	227/21 - 06/21 - 30JUN
PT436401.000	3ªNOV11	015	36401 - 1ªed. - 2001	108/22 - 01/22 - 31JAN
PT436402.000	5ªABR20	009	36402 - 2ªed. - 2007	(av. cancelado GR09/24)
PT436403.000	2ªMAI21	013	36403 - 1ªed. - 2008	210/24(T) - 05/24 - 31MAI
PT436406.000	2ªFEV11	014	36406 - 1ªed. - 2010	369/21 - 12/21 - 31DEZ
PT538501.000	3ªSET17	005	36401 - 1ªed. - 2001	(av. cancelado GR10/23)
PT538502.000	1ªMAR08	001	37501 - 1ªed. - 2007	190/11 - 03/11 - 31MAR
PT538503.000	1ªJAN08	000	37501 - 1ªed. - 2007	123/08 - 02/08 - 29FEV
PT538504.000	4ªDEZ23	000	37501 - 1ªed. - 2007	293/23 - 12/23 - 31DEZ
PT538505.000	1ªMAI08	012	36403 - 1ªed. - 2008	109/22 - 01/22 - 31JAN
PT538506.000	3ªMAI20	005	36402 - 2ªed. - 2007	(av. cancelado GR11/23)

ARQUIPÉLAGO DOS AÇORES

CEN	EDIÇÃO	UPDATE	CN EQUIVALENTE	AN – GRUPO N° – DATA
PT241101.000	3ºDEZ21	008	41101 - 3ªed. - 2000	267/24 – 09/24 – 30SET
PT343101.000	3ºJAN12	014	43101 - 2ªed. - 2011	236/24(T) – 06/24 – 30JUN
PT343102.000	5ºSET22	005	43102 - 3ªed. - 2013	(av. cancelado GR02/24)
PT343103.000	4ºNOV21	004	43103 - 2ªed. - 1999	(av. cancelado GR09/24)
PT446201.000	4ºAGO24	002	46201 - 2ªed. - 2012	NIL
PT446401.000	4ºOUT18	014	46401 - 1ªed. - 2002	236/24(T) – 06/24 – 30JUN
PT446403.000	3ºMAR17	018	46403 - 2ªed. - 2016	258/24 – 08/24 – 31AGO
PT446404.000	2º JUL11	008	46404 - 1ªed. - 2011	271/17(T) – 12/17 – 31DEZ
PT446405.000	3ºDEZ22	002	46405 - 1ªed. - 2001	134/24 – 02/24 – 29FEV
PT446406.000	2ºMAI17	016	46406 - 1ªed. - 2001	241/24 – 07/24 – 31JUL
PT446407.000	2ºJAN16	011	46407 - 2ªed. - 2015	(av. cancelado GR09/24)
PT548501.000	3ºJUN19	001	46401 - 1ªed. - 2002	192/19 – 08/19 – 31AGO
PT548502.000	3ºJUN19	003	46401 - 1ªed. - 2002	268/24 – 09/24 – 30SET
PT548503.000	4ºABR24	000	46401 - 1ªed. - 2002	173/24 – 04/24 – 30ABR
PT548504.000	3ºFEV17	005	46403 - 2ªed. - 2016	242/24 – 07/24 – 31JUL
PT548505.000	3ºNOV16	012	46403 - 2ªed. - 2016	(av. cancelado GR02/23)
PT548507.000	2º JUN11	021	46404 - 1ªed. - 2011	(av. cancelado GR10/22)
PT548509.000	3ºJUN21	000	47501 - 1ªed. - 2010	208/21 – 06/21 – 30JUN
PT548513.000	1º DEZ10	003	47501 - 1ªed. - 2010	106/23 – 01/23 – 31JAN
PT548514.000	4ºAGO23	001	46405 - 1ªed. - 2001	315/23(T) – 12/23 – 31DEZ
PT548515.000	5ºMAR15	007	46405 - 1ªed. - 2001	(av. cancelado GR11/23)
PT548519.000	5ºAGO24	001	46406 - 1ªed. - 2001	256/24 – 08/24 – 31AGO
PT548522.000	2ºJAN16	000	46407 - 2ªed. - 2015	126/16 – 02/16 – 29FEV
PT548523.000	2ºJAN16	000	46407 - 2ªed. - 2015	127/16 – 02/16 – 29FEV
PT548524.000	3ºABR16	008	46407 - 2ªed. - 2015	184/24(T) – 04/24 – 30ABR

CARTAS MILITARES

CEN	EDIÇÃO	UPDATE	CN EQUIVALENTE	AN – GRUPO N° – DATA
PT436M01.000	1ºSET10	005	36407 - 1ªed. - 2010	227/21 – 06/21 – 30JUN
PT436M02.000	1ºSET10	001	36407 - 1ªed. - 2010	265/13 – 08/13 – 31AGO
PT528M03.000	1ºJUN11	003	27504 - 1ªed. - 2010	177/22 – 04/22 – 30ABR
PT528M04.000	1ºNOV12	011	27504 - 1ªed. - 2010	245/24(T) – 07/24 – 31JUL
PT538M01.000	1ºMAR11	000	36406 - 1ªed. - 2010	275/11 – 07/11 – 31JUL
PT548M01.000	1ºJUN11	001	46404 - 1ªed. - 2011	390/12 – 12/12 – 31DEZ
PT548M02.000	1ºJUL11	000	46404 - 1ªed. - 2011	277/11 – 07/11 – 31JUL
PT548M03.000	1ºSET11	004	47501 - 1ªed. - 2010	249/24(T) – 07/24 – 31JUL
PT548M04.000	1ºNOV11	016	47501 - 1ªed. - 2010	145/24(T) – 02/24 – 29FEV
PT548M05.000	1ºSET11	001	47501 - 1ªed. - 2010	392/12 – 12/12 – 31DEZ
PT548M06.000	1ºMAR11	000	47502 - 1ªed. - 2010	179/11 – 03/11 – 31MAR
PT548M07.000	1ºMAR11	007	47502 - 1ªed. - 2010	172/16 – 04/16 – 30ABR
PT548M08.000	1ºMAR11	000	47502 - 1ªed. - 2010	181/11 – 03/11 – 31MAR
PT548M09.000	1ºMAR11	003	47502 - 1ªed. - 2010	(av. cancelado GR10/21)
PT548M10.000	1ºMAR11	000	47502 - 1ªed. - 2010	183/11 – 03/11 – 31MAR
PT627M01.000	6ºDEZ14	019	27M01 - 4ªed. - 2014	(av. cancelado GR05/24)
PT627M02.000	2ºMAI15	001	27M01 - 4ªed. - 2014	199/21(T) – 05/21 – 31MAI
PT627M03.000	2ºAGO15	000	27M01 - 4ªed. - 2014	223/15 – 09/15 – 30SET
PT627M04.000	2ºAGO15	001	27M01 - 4ªed. - 2014	284/21 – 08/21 – 31AGO
PT627M05.000	2ºDEZ14	000	27M01 - 4ªed. - 2014	343/14 – 12/14 – 31DEZ

REPÚBLICA DE CABO VERDE

CEN	EDIÇÃO	UPDATE	CN EQUIVALENTE	AN – GRUPO N ° – DATA
PT262101.000	2ºMAR21	003	1003 – 1ªed. - 1972	108/24 – 01/24 – 31JAN
PT262102.000	1ºMAR21	003	62102 – 1ªed. - 2020	200/24 – 05/24 – 31MAI
PT364201.000	1ºMAR21	000	64201 – 1ªed. - 2019	153/21 – 03/21 – 31MAR
PT466401.000	1ºJAN18	002	66401 – 1ªed. - 2017	224/21 – 06/21 – 30JUN
PT466402.000	2ºFEV20	003	66402 – 2ªed. - 2019	315/21 – 10/21 – 31OUT
PT56601A.000	1ºNOV11	002	67501 – 1ªed. - 2011	240/17 – 10/17 – 15NOV
PT56601B.000	1ºNOV11	000	67501 – 1ªed. - 2011	388/11 – 12/11 – 31DEZ
PT56601C.000	1ºJAN12	000	67501 – 1ªed. - 2011	166/12 – 03/12 – 31MAR
PT56602A.000	2ºJUN17	000	67502 – 1ªed. - 2012	184/17 – 06/17 – 30JUN
PT56602B.000	2ºJUN17	000	67502 – 1ªed. - 2012	185/17 – 06/17 – 30JUN
PT56602C.000	1ºFEV13	000	67502 – 1ªed. - 2012	136/13 – 02/13 – 28FEV
PT56602D.000	1ºOUT12	000	67502 – 1ªed. - 2012	385/12 – 12/12 – 31DEZ
PT56603A.000	1ºABR11	001	67503 – 1ªed. - 2009	292/11 – 08/11 – 31AGO
PT56603B.000	1ºABR11	000	67503 – 1ªed. - 2009	280/11 – 07/11 – 31JUL
PT56603C.000	2ºJUN17	000	67503 – 1ªed. - 2009	197/17 – 07/17 – 31JUL
PT568501.000	1ºJAN18	001	66401 – 1ªed. - 2017	224/21 – 06/21 – 30JUN
PT568502.000	2ºFEV20	002	66402 – 2ªed. - 2019	315/21 – 10/21 – 31OUT

REPÚBLICA DE ANGOLA

CEN	EDIÇÃO	UPDATE	CN EQUIVALENTE	AN – GRUPO N ° – DATA
PT271101.000	4ºAGO21	005	72101 – 2ªed. – 2021 72102 – 2ªed. – 2021	203/24 – 05/24 – 31MAI
PT516303.000	1ºSET22	002	16303 – 1ªed. – 2022	202/24 – 05/24 – 31MAI

REPÚBLICA DE SÃO TOMÉ E PRÍNCIPE

CEN	EDIÇÃO	UPDATE	CN EQUIVALENTE	AN – GRUPO N ° – DATA
PT466420.000	1ºOUT15	001	66420 – 1ªed. - 2015	301/16 – 12/16 – 31DEZ
PT568520.000	1ºOUT15	003	66420 – 1ªed. - 2015	279/22(T) – 08/22 – 31AGO

REPÚBLICA DA GUINÉ-BISSAU

CEN	EDIÇÃO	UPDATE	CN EQUIVALENTE	AN – GRUPO N ° – DATA
PT566310.000	1ºNOV19	001	66310 – 1ªed. - 2019	156/24 – 03/24 – 31MAR

CARTAS ELETRÓNICAS DE NAVEGAÇÃO PARA ÁGUAS INTERIORES

DOURO

IENC	EDIÇÃO	UPDATE	CN EQUIVALENTE	AN – GRUPO N ° – DATA
PT76611 A	1ªNOV19	003	26F11 – 1ª 2018	101/24 – 01/24 – 31JAN
PT76611 B	1ªNOV19	002	26F11 – 1ª 2018	101/24 – 01/24 – 31JAN
PT76612 A	1ªNOV19	004	26F12 – 1ª 2018	101/24 – 01/24 – 31JAN
PT76612 B	1ªNOV19	002	26F12 – 1ª 2018	101/24 – 01/24 – 31JAN
PT76612 C	1ªNOV19	002	26F12 – 1ª 2018	101/24 – 01/24 – 31JAN
PT76612 D	1ªNOV19	002	26F12 – 1ª 2018	101/24 – 01/24 – 31JAN
PT76612 E	1ªNOV19	002	26F12 – 1ª 2018	101/24 – 01/24 – 31JAN
PT76612 F	1ªNOV19	002	26F12 – 1ª 2018	101/24 – 01/24 – 31JAN
PT76612 G	1ªNOV19	002	26F12 – 1ª 2018	101/24 – 01/24 – 31JAN
PT76612 H	1ªNOV19	002	26F12 – 1ª 2018	101/24 – 01/24 – 31JAN
PT76612 I	1ªNOV19	002	26F12 – 1ª 2018	101/24 – 01/24 – 31JAN
PT76612 J	1ªNOV19	002	26F12 – 1ª 2018	101/24 – 01/24 – 31JAN
PT76612 L	1ªNOV19	002	26F12 – 1ª 2018	101/24 – 01/24 – 31JAN
PT76612 M	1ªNOV19	002	26F12 – 1ª 2018	101/24 – 01/24 – 31JAN
PT76613 A	1ªNOV19	001	26F13 – 1ª 2018	101/24 – 01/24 – 31JAN
PT76613 B	1ªNOV19	001	26F13 – 1ª 2018	101/24 – 01/24 – 31JAN
PT76613 C	1ªNOV19	001	26F13 – 1ª 2018	101/24 – 01/24 – 31JAN
PT76613 D	1ªNOV19	001	26F13 – 1ª 2018	101/24 – 01/24 – 31JAN
PT76613 E	1ªNOV19	001	26F13 – 1ª 2018	101/24 – 01/24 – 31JAN
PT76613 F	1ªNOV19	001	26F13 – 1ª 2018	101/24 – 01/24 – 31JAN
PT76613 G	1ªNOV19	001	26F13 – 1ª 2018	101/24 – 01/24 – 31JAN
PT76613 H	1ªNOV19	001	26F13 – 1ª 2018	101/24 – 01/24 – 31JAN
PT76613 I	1ªNOV19	001	26F13 – 1ª 2018	101/24 – 01/24 – 31JAN
PT76613 J	1ªNOV19	001	26F13 – 1ª 2018	101/24 – 01/24 – 31JAN
PT76613 L	1ªNOV19	001	26F13 – 1ª 2018	101/24 – 01/24 – 31JAN
PT76613 M	1ªNOV19	001	26F13 – 1ª 2018	101/24 – 01/24 – 31JAN
PT76614 A	1ªNOV19	001	26F14 – 1ª 2018	127/24 – 02/24 – 29FEV
PT76614 B	1ªNOV19	001	26F14 – 1ª 2018	127/24 – 02/24 – 29FEV
PT76614 C	1ªNOV19	001	26F14 – 1ª 2018	127/24 – 02/24 – 29FEV
PT76614 D	1ªNOV19	001	26F14 – 1ª 2018	127/24 – 02/24 – 29FEV
PT76614 E	1ªNOV19	001	26F14 – 1ª 2018	127/24 – 02/24 – 29FEV
PT76614 F	1ªNOV19	001	26F14 – 1ª 2018	127/24 – 02/24 – 29FEV
PT76614 G	1ªNOV19	001	26F14 – 1ª 2018	127/24 – 02/24 – 29FEV
PT76614 H	1ªNOV19	001	26F14 – 1ª 2018	127/24 – 02/24 – 29FEV
PT76614 I	1ªNOV19	001	26F14 – 1ª 2018	127/24 – 02/24 – 29FEV
PT76614 J	1ªNOV19	001	26F14 – 1ª 2018	127/24 – 02/24 – 29FEV
PT76614 L	1ªNOV19	001	26F14 – 1ª 2018	127/24 – 02/24 – 29FEV
PT76615 A	1ªNOV19	000	26F15 – 1ª 2019	262/19 – 12/19 – 31DEZ
PT76615 B	1ªNOV19	000	26F15 – 1ª 2019	262/19 – 12/19 – 31DEZ
PT76615 C	1ªNOV19	000	26F15 – 1ª 2019	262/19 – 12/19 – 31DEZ
PT76615 D	1ªNOV19	000	26F15 – 1ª 2019	262/19 – 12/19 – 31DEZ
PT76615 E	1ªNOV19	000	26F15 – 1ª 2019	262/19 – 12/19 – 31DEZ
PT76615 F	1ªNOV19	000	26F15 – 1ª 2019	262/19 – 12/19 – 31DEZ
PT76615 G	1ªNOV19	000	26F15 – 1ª 2019	262/19 – 12/19 – 31DEZ
PT76615 H	1ªNOV19	000	26F15 – 1ª 2019	262/19 – 12/19 – 31DEZ
PT76615 I	1ªNOV19	000	26F15 – 1ª 2019	262/19 – 12/19 – 31DEZ
PT76616 A	1ªNOV19	000	26F16 – 1ª 2018	263/19 – 12/19 – 31DEZ
PT76616 B	1ªNOV19	000	26F16 – 1ª 2018	263/19 – 12/19 – 31DEZ
PT76616 C	1ªNOV19	000	26F16 – 1ª 2018	263/19 – 12/19 – 31DEZ
PT76616 D	1ªNOV19	000	26F16 – 1ª 2018	263/19 – 12/19 – 31DEZ
PT76616 E	1ªNOV19	000	26F16 – 1ª 2018	263/19 – 12/19 – 31DEZ
PT76616 F	1ªNOV19	000	26F16 – 1ª 2018	263/19 – 12/19 – 31DEZ
PT76616 G	1ªNOV19	000	26F16 – 1ª 2018	263/19 – 12/19 – 31DEZ
PT76616 H	1ªNOV19	000	26F16 – 1ª 2018	263/19 – 12/19 – 31DEZ

CARTAS ELETRÓNICAS DE NAVEGAÇÃO PARA ÁGUAS INTERIORES

GUADIANA

IENC	EDIÇÃO	UPDATE	CN EQUIVALENTE	AN – GRUPO N° – DATA
PT76621A	1ºNOV21	000	26F21 – 1ª 2021	336/21 – 11/21 – 30NOV
PT76621B	1ºNOV21	000	26F21 – 1ª 2021	336/21 – 11/21 – 30NOV
PT76621C	1ºNOV21	000	26F21 – 1ª 2021	336/21 – 11/21 – 30NOV
PT76621D	1ºNOV21	001	26F21 – 1ª 2021	330/22(T) – 11/22 – 30NOV
PT76621E	1ºNOV21	000	26F21 – 1ª 2021	336/21 – 11/21 – 30NOV
PT76621F	1ºNOV21	001	26F21 – 1ª 2021	330/22(T) – 11/22 – 30NOV
PT76621G	1ºNOV21	000	26F21 – 1ª 2021	336/21 – 11/21 – 30NOV
PT76621H	1ºNOV21	000	26F21 – 1ª 2021	336/21 – 11/21 – 30NOV
PT76622A	1ºNOV21	000	26F22 – 1ª 2021	337/21 – 11/21 – 30NOV
PT76622B	1ºNOV21	000	26F22 – 1ª 2021	337/21 – 11/21 – 30NOV
PT76622C	1ºNOV21	000	26F22 – 1ª 2021	337/21 – 11/21 – 30NOV
PT76622D	1ºNOV21	000	26F22 – 1ª 2021	337/21 – 11/21 – 30NOV

Conhecimento do Oceano

